

Katalog : 1102001.3328040

KECAMATAN BALAPULANG DALAM ANGKA 2021



BADAN PUSAT STATISTIK
KABUPATEN TEGAL

KECAMATAN BALAPULANG DALAM ANGKA *2021*



KECAMATAN BALAPULANG DALAM ANGKA 2020

ISSN: 0215.5850

Katalog: 1102001.3328040

Nomor Publikasi: 33280.2025

Ukuran Buku: 15 cm x 21 cm

Jumlah Halaman: 150 + xxii halaman

Naskah :

BPS Kabupaten Tegal

Penyunting :

BPS Kabupaten Tegal

Gambar Kulit :

BPS Kabupaten Tegal

Dicetak dan Diterbitkan Oleh :

© BPS Kabupaten Tegal

**Dilarang mengumumkan, mendistribusikan, mengomunikasikan,
dan/atau menggandakan sebagian atau seluruh isi buku ini untuk
tujuan komersial tanpa izin tertulis dari Badan Pusat Statistik**

Tim Penyusun

KECAMATAN BALAPULANG DALAM ANGKA 2020

Pengarah :

Ir Jamaludin, M.M

Penanggung Jawab :

Sodikin, SST

Penulis & Pengolah Data :

Prawoto

Editor :

Adi Prayitno,A.Md

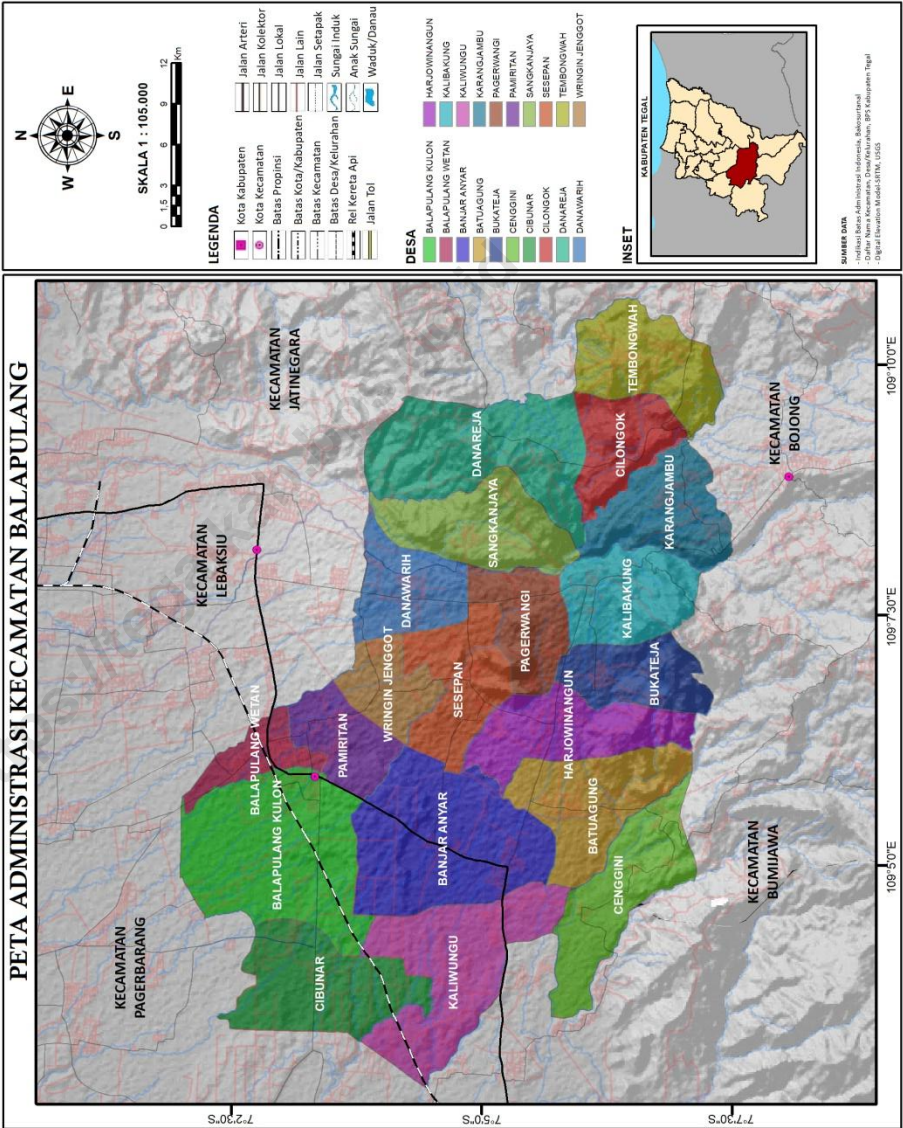
Desain/Layout :

Imam Furqon Roziqin, SST

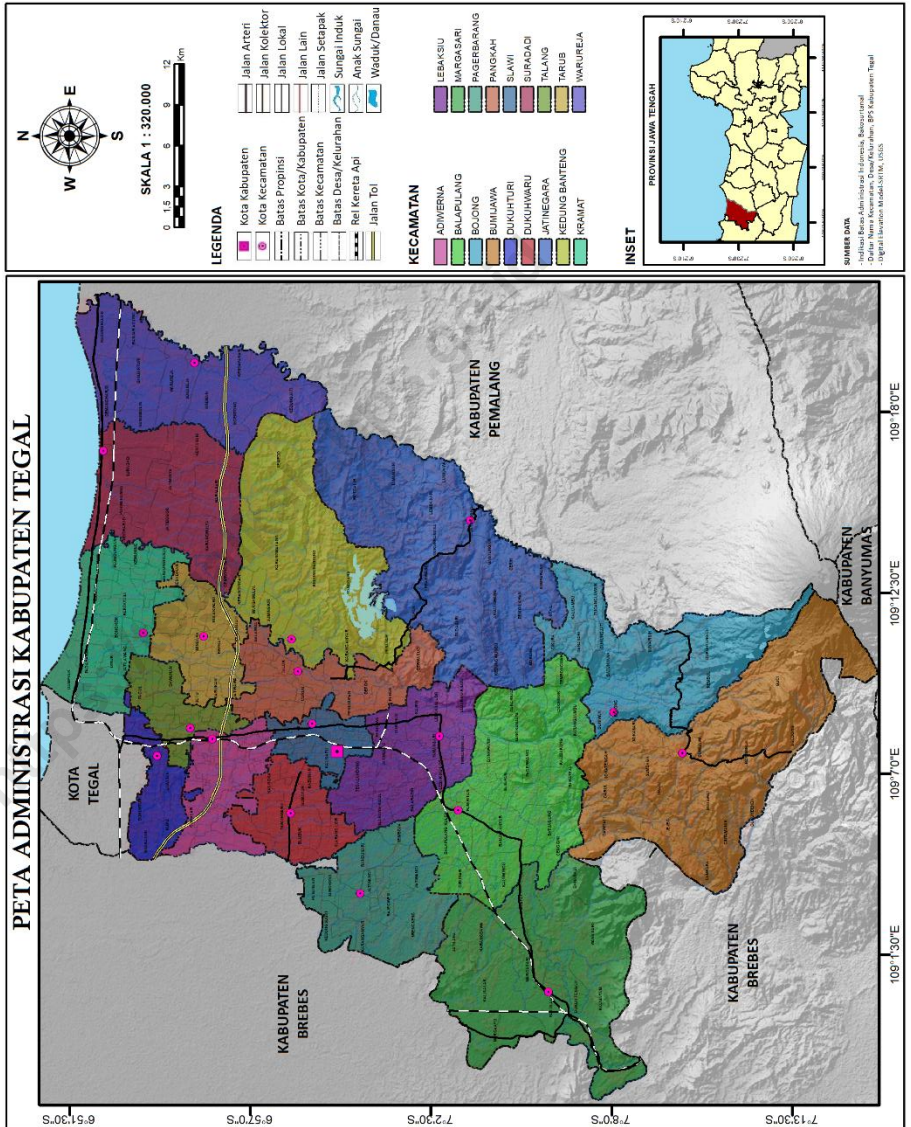
Publikasi ini dapat juga dilihat dan didownload di :

<http://tegalkab.bps.go.id>

PETA KECAMATAN BALAPULANG



KECAMATAN BALAPULANG DALAM KABUPATEN TEGAL



SAMBUTAN

Puji syukur kita panjatkan kehadirat Allah SWT, yang senantiasa melimpahkan rahmat dan ridho-Nya kepada kita sekalian.

Sejalan dengan adanya Reformasi Birokrasi di Badan Pusat Statistik, tersedianya data sampai level desa menjadi suatu keharusan guna memenuhi kebutuhan masyarakat baik instansi, lembaga, yayasan, mahasiswa, konsultan dan lain sebagainya sebagai perwujudan dari Visi Badan Pusat Statistik sebagai Pelopor data statistik terpercaya untuk semua.

Untuk itu semakin diperlukan data dan informasi akurat sekaligus detail dan series, sebagai bahan evaluasi dan perencanaan kegiatan berikutnya.

Buku Balapulang Dalam Angka Tahun 2020 ini kiranya dapat mengisi salah satu kebutuhan tersebut.

Akhirnya kami sampaikan selamat atas terbitnya publikasi ini, semoga buku ini dapat bermanfaat dan Allah Yang Maha Kuasa selalu memberikan lindungan dan petunjuk-Nya bagi kita semua.

Amin.

Slawi, September 2021

Kepala BPS Kabupaten Tegal,



IR JAMALUDIN, M.M

NIP. : 196509101994021001

<https://tegalkab.bps.go.id>

KATA PENGANTAR

Kecamatan Balapulang dalam Angka Tahun 2020 merupakan publikasi data statistic dan data sekunder yang memuat data lengkap dan diterbitkan secara series setiap tahunnya tentang Kecamatan Balapulang.

Sumber Data KCA berasal dari Pendataan Potensi Desa 2020 dan Berbagai Instansi di kecamatan dan Kabupaten. Pada Kesempatan ini kami mengucapkan terima kasih yang tulus kepada :

1. Bapak Kepala Badan Pusat Statistik Kabupaten Tegal
2. Bapak Camat Balapulang
3. Segenap Kepala UPTD/Instansi di Kecamatan Balapulang dan semua pihak yang kiranya telah membantu demi terbitnya publikasi Buku Kecamatan Balapulang dalam Angka Tahun 2021.

Kami juga menantikan masukan yang konstruktif guna peningkatan publikasi selanjutnya .Semoga penerbitan sederhana ini dapat bermanfaat.

Balapulang, September 2021

KOORDINATOR STATISTIK
KECAMATAN BALAPULANG



PR. WOTO

NIP. 19681114 200212 1 001

<https://tegalkab.bps.go.id>

DAFTAR ISI

| | |
|--|-------------|
| SAMBUTAN | ix |
| KATA PENGANTAR | xi |
| DAFTAR TABEL | xv |
| DAFTAR GRAFIK | xxi |
| PENJELASAN UMUM | xxii |
| BAB 1 GEOGRAFIS | 1 |
| 1.1. Keadaan Geografis | 3 |
| 1.2 Keadaan Iklim | 3 |
| BAB 2 PEMERINTAHAN | 15 |
| 2.1. Pemerintahan | 17 |
| BAB 3 KEPENDUDUKAN | 27 |
| 3.1. Penduduk | 29 |
| 3.2. Tenaga Kerja | 29 |
| BAB 4 SOSIAL | 37 |
| BAB 5 PERTANIAN | 109 |
| BAB 6 PERINDUSTRIAN DAN ENERGI | 115 |
| BAB 7 PERDAGANGAN | 127 |
| BAB 8 TRANSPORTASI DAN KOMUNIKASI | 135 |
| BAB 9 KEUANGAN | 147 |

<https://tegalkab.bps.go.id>

DAFTAR TABEL

1. GEOGRAFIS

| | | |
|--------------|---|----|
| Tabel 1.1. 1 | Jarak Antar desa di Wilayah Kecamatan Balapulang..... | 5 |
| Tabel 1.1. 2 | Luas Penggunaan Lahan menurut Desa/Kelurahan di Kecamatan Balapulang, 2020 | 6 |
| Tabel 1.1. 3 | Luas Penggunaan Lahan Sawah Menurut Desa/Kelurahan dan jenis Pengairan Desa/kelurahan di kecamatan balapulang 2020 (HA) | 7 |
| Tabel 1.2. 1 | Suhu Udara Minimal, Maksimal, dan Rata-rata di Kecamatan Balapulang Th 2020..... | 13 |
| Tabel 1.2. 2 | Klasifikasi desa/kelurahan menurut Ketinggian dari Permukaan Laut di kecamatan Balapulang th 2020 | 14 |

2. PEMERINTAHAN

| | | |
|-------------|--|----|
| Tabel 2.1 1 | Nama Kepala Desa/Lurah dan Ketua BPD menurut Desa/Kelurahan di Kecamatan Balapulang, 2020 | 20 |
| Tabel 2.1 2 | Banyaknya Perangkat Desa/Kelurahan menurut Pendidikan Formal di Kecamatan Balapulang, 2020 | 21 |
| Tabel 2.1 3 | Banyaknya Perdukahan, RT dan RW menurut Desa/Kelurahan di Kecamatan Balapulang, 2020 | 23 |
| Tabel 2.1 4 | Klasifikasi Desa/Kelurahan menurut Desa/Kelurahan..... | 24 |
| Tabel 2.1 5 | Banyaknya Hansip menurut Desa/Kelurahan dan Jenis Kelamin di Kecamatan Balapulang, 2020 | 25 |
| Tabel 2.1 6 | Inventarisasi Kuantitas dan Kualitas LKMD di Kecamatan Balapulang, 2020 | 26 |

3. KEPENDUDUKAN

| | | |
|--------------|--|----|
| Tabel 3.1. 1 | Penduduk Menurut Desa, Jenis kelamin dan Seks Ratio Di Kec Balapulang TH 2020 | 31 |
| Tabel 3.1. 2 | Kepadatan Penduduk menurut Desa/Kelurahan di Kecamatan Balapulang, 2020 | 32 |
| Tabel 3.1. 3 | Banyaknya Kepala Keluarga menurut Desa/Kelurahan di Kecamatan Balapulang 2020 | 33 |
| Tabel 3.1. 4 | Banyaknya Mata Pencaharian Penduduk menurut Desa/Kelurahan di Kecamatan Balapulang th 2020 | 34 |

4. SOSIAL

| | | |
|---------------|--|----|
| Tabel 4.1. 1 | Banyaknya Sekolah Dasar (SD) Menurut Desa/Kelurahan di Kecamatan Balapulang, 2020 | 41 |
| Tabel 4.1. 2 | Banyaknya Madrasah Ibtidaiyah (MI) Menurut Desa/ Kelurahan di Kecamatan Balapulang, 2020 | 42 |
| Tabel 4.1. 3 | Banyaknya Sekolah Menengah Pertama (SMP) Menurut Desa/Kelurahan di Kecamatan Balapulang, 2020 | 43 |
| Tabel 4.1. 4 | Banyaknya Madrasah Tsanawiyah (MTs) Menurut Desa/ Kelurahan di Kecamatan Balapulang, 2020 | 44 |
| Tabel 4.1. 5 | Banyaknya Sekolah Menengah Atas (SMA) Menurut Desa/Kelurahan di Kecamatan Balapulang, 2020 | 44 |
| Tabel 4.1. 6 | Banyaknya Madrasah Aliyah (MA) Menurut Desa/ | 46 |
| Tabel 4.1. 7 | Banyaknya Sekolah Menengah Kejuruan (SMK) Menurut Desa/Kelurahan di Kecamatan Balapulang, 2020 | 47 |
| Tabel 4.1. 8 | Banyaknya Akademi/Perguruan Tinggi Menurut Desa/Kelurahan di Kecamatan Balapulang, 2020 | 48 |
| Tabel 4.1. 9 | Kemudahan Untuk Mencapai Sarana Pendidikan Terdekat Bagi Desa/Kelurahan yang Tidak ada Sarana Pendidikan Menurut Desa/Kelurahan dan Jenjang Pendidikan di Kecamatan Balapulang, 2020 | 49 |
| Tabel 4.1. 10 | Banyaknya Murid menurut Jenjang Pendidikan dan Statusnya di Kecamatan Balapulang Tahun Pelajaran 2019/2020 | 51 |
| Tabel 4.1. 11 | Lanjutan | 52 |
| Tabel 4.1. 12 | Banyaknya Guru menurut Jenjang Pendidikan dan Statusnya di Kecamatan Balapulang Tahun Pelajaran 2019/2020 | 53 |
| Tabel 4.1. 13 | Banyaknya Siswa Baru menurut Jenjang Pendidikan dan Statusnya di Kecamatan Balapulang Tahun Pelajaran 2019/2020 | 55 |
| Tabel 4.1. 14 | Banyaknya Pendaftaran Siswa Baru menurut Jenjang Pendidikan dan Statusnya di Kecamatan Balapulang Tahun Pelajaran 2019/2020 | 57 |
| Tabel 4.1. 15 | Banyaknya Sekolah, Murid dan Siswa SD Yang Lulus Ujian Nasional di Kecamatan Balapulang Tahun Pelajaran 2019/2020 | 59 |

| | | |
|---------------|--|----|
| Tabel 4.1. 16 | Banyaknya Sekolah, Murid dan Siswa SLTP Yang Lulus UN di KecamatanBalapulungTahun Pelajaran 2019/2020 | 60 |
| Tabel 4.1. 17 | Banyaknya Sekolah, Murid dan Siswa SMA/SMK Yang Lulus UN di KecamatanBalapulungTahun Pelajaran 2019/2020..... | 61 |
| Tabel 4.1. 20 | Banyaknya Sekolah RA, MI, MTs dan MA dan Statusnya di Kecamatan Balapulung Tahun Pelajaran 2019/2020..... | 62 |
| Tabel 4.1. 21 | Banyaknya Murid RA, MI, MTs dan MA menurutStatusnya di Kecamatan BalapulungTahun Pelajaran 2019/2020 | 64 |
| Tabel 4.1. 22 | Banyaknya Guru RA, MI, MTs dan MA menurutStatusnya di Kecamatan BalapulungTahun Pelajaran 2019/2020 | 66 |
| Tabel 4.1. 23 | Banyaknya Siswa Baru RA, MI, MTs dan MA Menurut Statusnya di Kecamatan Balapulung Tahun Pelajaran 2019/2020 | 68 |
| Tabel 4.1. 24 | Banyaknya Pendaftaran Siswa Baru RA, MI, MTs dan MA Menurut Statusnya di Kecamatan BalapulungTahun Pelajaran 2019/2020 | 70 |
| Tabel 4.1. 25 | Banyaknya Peserta Siswa Ujian Akhir Nasional (UAN) dan Lulusan MI di KecamatanBalapulungTahun Pelajaran 2019/2020 | 72 |
| Tabel 4.1. 26 | Banyaknya Peserta Siswa Ujian Akhir Nasional (UAN) dan Lulusan MTs di KecamatanBalapulungTahun Pelajaran 2019/2020 | 73 |
| Tabel 4.1. 27 | Banyaknya Peserta Siswa Ujian Akhir Nasional (UAN) dan Lulusan MA di KecamatanBalapulungTahun Pelajaran 2019/2020 | 74 |
| Tabel 4.2. 1 | Banyaknya Sarana Kesehatan Menurut Desa/Kelurahan dan Jenis Sarana Kesehatan di Kecamatan Balapulung, 2020 | 75 |
| Tabel 4.2. 2 | Kemudahan Mencapai Sarana Kesehatan Terdekat Bagi Desa/Kelurahan yang Tidak ada Sarana Kesehatan Menurut Desa/Kelurahan dan Jenis Sarana Kesehatan di Kecamatan Balapulung, 2020 | 77 |
| Tabel 4.2. 3 | Banyaknya Warga Penderita Gizi Buruk Menurut Desa/Kelurahan di Kecamatan Balapulung, 2017 dan 2019 ... | 79 |
| Tabel 4.2. 4 | Hasil Imunisasi menurutDesa/Kelurahan Desa di Kecamatan Balapulung, 2020 | 80 |
| Tabel 4.2. 5 | Peserta KB Baru menurutDesa/Kelurahan dan Metode Kontrasepsi di Kecamatan Balapulung,2020 | 83 |
| Tabel 4.2. 6 | Peserta KB Aktif menurut Desa/Kelurahan dan Metode Kontrasepsi di Kecamatan Balapulung,2020 | 85 |

| | | |
|---------------|---|-----|
| Tabel 4.2. 7 | Peserta KB Aktif Jalur Pemerintah menurut Desa/Kelurahan dan Metode Kontrasepsi di Kecamatan Balapulang,2020 | 87 |
| Tabel 4.2. 8 | Peserta KB Aktif Jalur Kemandirian menurutDesa/Kelurahan dan Metode Kontrasepsi di Kecamatan Balapulang, 2020 | 89 |
| Tabel 4.3. 1 | Penduduk menurut Agama, Jenis Kelamin dan Desa/Kelurahan di Kecamatan Balapulang, 2020..... | 91 |
| Tabel 4.3. 2 | Banyaknya Sarana Peribadatan menurut Desa/Kelurahan di Kecamatan Balapulang, 2020 | 94 |
| Tabel 4.3. 3 | Banyaknya Jemaah Haji yang Diberangkatkan ke Tanah Suci di Kecamatan Balapulang, 2020 | 95 |
| Tabel 4.3. 4 | Banyaknya Desa/Kelurahan Menurut Penggunaan Fasilitas Tempat Buang Air Besar Sebagian Besar Keluarga di Kecamatan Balapulang, 2014, 2019, dan 2020 | 96 |
| Tabel 4.3. 5 | Banyaknya Rumah menurutDesa/Kelurahan dan..... | 97 |
| Tabel 4.3. 6 | Pentahapan Keluarga Sejahtera menurut Desa/Kelurahan di Kecamatan Balapulang, 2020 | 98 |
| Tabel 4.3. 7 | Banyaknya Karang Taruna menurut Desa/Kelurahan di Kecamatan Balapulang, 2020 | 101 |
| Tabel 4.3. 8 | Banyaknya Desa/Kelurahan yang Memiliki Kelompok Kegiatan Olahraga Menurut Jenis Olahraga dan Ketersediaan Fasilitas/Lapangan Olahraga di Kecamatan Balapulang, 2020 | 102 |
| Tabel 4.3. 9 | Banyaknya Jamkesda Keluarga Miskin di Kecamatan Balapulang, 2020..... | 103 |
| Tabel 4.3. 10 | Banyaknya Kejadian Bencana Alam Menurut Desa/Kelurahan dan Jenis Bencana Alam di Kecamatan Balapulang, 2019 | 104 |
| Tabel 4.3. 11 | Banyaknya Kasus Kejahatan di Wilayah Balapulang, 2020 ... | 107 |
| Tabel 4.3. 12 | Banyaknya Poskamling di Wilayah Balapulang 2020 | 108 |

5. PERTANIAN

| | | |
|--------------|---|-----|
| Tabel 5.1. 1 | Luas Tanam, Panen, Produksi dan Rata-rata Produksi Padi Sawah menurut Desa di Kecamatan Balapulang, 2020..... | 111 |
| Tabel 5.1. 2 | Luas Tanam, Panen, Produksi dan Rata-rata Produksi Jagung menurut Desa di Kecamatan Balapulang, 2020..... | 113 |
| Tabel 5.1. 3 | Banyaknya Embung Desa Menurut Desa/Kelurahan di Kecamatan Balapulang, 2019 dan 2020 | 114 |

6. PERINDUSTRIAN DAN ENERGI

| | | |
|--------------|--|-----|
| Tabel 6.1. 1 | Banyaknya Perusahaan Besar dan Sedang Serta Tenaga Kerja menurut Desa/Kelurahan di Kecamatan Balapulang 2020... | 119 |
| Tabel 6.1. 2 | Banyaknya Kelompok Industri Logam Mesin dan Elektronika (ILME) dan Tenaga Kerja menurut Desa di Kecamatan Balapulang, 2020 | 120 |
| Tabel 6.1. 3 | Banyaknya Usaha Kecil/Menengah Kelompok Industri di Kecamatan Balapulang, 2020 | 121 |
| Tabel 6.1. 4 | Banyaknya Kelompok Industri Tekstil dan Aneka serta dan Tenaga Kerja menurut Desa di Kecamatan Balapulang, 2020 | 122 |
| Tabel 6.1. 5 | Banyaknya Kelompok Industri Agro dan Hasil Hutan serta dan Tenaga Kerja menurut Desa di Kecamatan Balapulang, 2020 | 123 |
| Tabel 6.1. 6 | Luas Areal, Produksi dan Tenaga Kerja Bahan Galian Golongan C dan Tenaga Kerja menurut Desa di Kecamatan Balapulang, 2020 | 124 |
| Tabel 6.2. 1 | Banyaknya Keluarga Menurut Desa/Kelurahan dan Jeni Pengguna Listrik di Kecamatan Balapulang, 2020..... | 125 |
| Tabel 6.2. 2 | Banyaknya Desa/Kelurahan Menurut Keberadaa Penerangan Jalan Utama Desa/Kelurahan di Kecamatan Balapulang, 2014, 2019, dan 2020 | 126 |

7. PERDAGANGAN

| | | |
|------------|---|-----|
| Tabel 7. 1 | Banyaknya Sarana dan Prasarana Ekonomi Menurut Desa/Kelurahan dan Jenisnya di Kecamatan Balapulang, 2020 | 130 |
| Tabel 7. 2 | Banyaknya Sarana Lembaga Keuangan Yang Beroperasi Menurut Desa/Kelurahan dan Jenisnya di Kecamatan Balapulang, 2020 | 133 |
| Tabel 7. 3 | Banyaknya Koperasi yang Masih Aktif Menurut Desa/Kelurahan dan Jenis Koperasi di Kecamatan Balapulang, 2020 | 134 |

8. TRANSPORTASI DAN KOMUNIKASI

| | | |
|--------------|--|-----|
| Tabel 8.1. 1 | Panjang Jalan menurut Jenis Permukaan di Kecamatan Balapulang, 2020 (Km) | 138 |
|--------------|--|-----|

| | | |
|--------------------|---|-----|
| Tabel 8.1. 2 | Panjang Jalan Antar Desa menurut Desa dan Jenis Permukaan di Kecamatan Balapulang, 2020 (Km) | 139 |
| Tabel 8.1. 3 | Panjang Jalan menurut Kondisi Jalan di Kecamatan Balapulang, 2020 (Km)..... | 140 |
| Tabel 8.1. 4 | Sarana Transportasi Antar Desa/Kelurahan Menurut Desa/Kelurahan di Kecamatan Balapulang, 2020 | 141 |
| Tabel 8.1. 5 | Kondisi Jalan Darat Antar Desa/Kelurahan Menurut Desa/Kelurahan di Kecamatan Balapulang, 2020 | 142 |
| Tabel 8.1. 6 | Banyaknya Kendaraan Bermotor di Kecamatan Balapulang, 2020 (Unit) | 143 |
| | | |
| Tabel 8.2. 1 | Keberadaan Kantor Pos/Pos Pembantu/Rumah Pos dan Perusahaan/Agen Jasa Ekspedisi Swasta Menurut Desa/Kelurahan di Kecamatan Balapulang, 2020 | 144 |
| Tabel 8.2. 2 | Jumlah Menara dan Operator Layanan Komunikasi Telepon Seluler Serta Kondisi Sinyal Telepon Seluler Menurut Desa/Kelurahan di Kecamatan Balapulang, 2020 | 145 |
| 9. KEUANGAN | | |
| Tabel 9. 1 | Jumlah Pendapatan Asli Desa (PAD) menurut Desa di Kecamatan Balapulang, 2020 | 150 |

DAFTAR GRAFIK

| | | |
|-------------|---|----|
| Grafik 1. 1 | Luas Lahan di kecamatan Balapulang | 4 |
| Grafik 2. 1 | Jumlah RT dan RW Dirinci Menurut Desa 2020 | 18 |
| Grafik 2. 2 | Banyaknya Perangkat Desa/Kelurahan Menurut Pendidikan Formal di KecamatanBalapulang, 2020 | 19 |
| Grafik 3. 1 | Prosentase Tenaga Kerja menurut Lapangan Usaha di Kecamatan Balapulang, 2020 | 30 |

<https://tegalkab.bps.go.id>

PENJELASAN UMUM

Tanda – tanda, satuan-satuan dan lain-lain yang digunakan dalam publikasi sebagai berikut :

1. TANDA-TANDA

| | | |
|-------------------------------|---|-----------------|
| Data belum tersedia | : | ... |
| Data tidak tersedia | : | - |
| Data dapat diabaikan | : | 0 |
| Tanda desimal | : | , |
| Angka sementara | : | * |
| Angka sangat sementara | : | ** |
| Angka sangat-sangat sementara | : | *** |
| Angka diperbaiki | : | R |
| Angka perkiraan | : | E |
| Rupiah | : | Rp. |
| Dollar | : | \$ |
| Meter | : | m |
| Meter persegi | : | m ² |
| Kilometer | : | km |
| Kilometer persegi | : | km ² |
| Hektar | : | ha |

2. SATUAN

| | | |
|----------------|---|-------------|
| Meter (m) | : | 100 cm |
| Kilometer (km) | : | 1.000 meter |
| Kwintal (kw) | : | 100 kg |
| Ton | : | 1.000 kg |
| Liter | : | 1.000 ml |

Satuan lain : pohon, ekor, butir, helai/lembar, jam, menit, persen

BAB 1



GEOGRAFIS

<https://tegalkab.bps.go.id>

1.1. Keadaan Geografis

Kecamatan Balapulang, memiliki wilayah yang terdiri dari daratan bukan pesisir, dengan kemiringan tinggi dimana ada 7 desa yang mempunyai ketinggian diatas permukaan laut antara 500-1000 meter diantaranya desa Cenggini, Bukateja, Kalibakung, Karangjambu, Cilongok, Tembungwah, Danareja, dan Sangkanjaya sedangkan selebihnya mempunyai ketinggian antara 100-499 m diatas permukaan laut kecuali desa Balapulang Wetan dan Balapulang Kulon yang ketinggiannya kurang dari 100 m diatas permukaan laut.

Luas kecamatan Balapulang adalah 7.491 hektar terdiri dari 43,44 % merupakan lahan sawah yaitu seluas 3.450 hektar, sementara bukan lahan sawah seluas 4.041 hektar atau sekitar 56,56 persen. Dari Luas lahan sawah tersebut 1.060 hektar diantaranya merupakan lahan sawah beririgasi pengairan teknis dan 174 hektar berpengairan setengah teknis ,190 hektar lainnya merupakan sawah pengairan sederhana,1.961 hektar tadah hujan, 65 hektar lainnya. Lahan sawah yang ditanami padi sebanyak satu kali tidak ada tetapi rata-rata ditanami padi sebanyak dua kali atau ebih dalam setahun yaitu seluas 5.323 hektar.

Wilayah kecamatan Balapulang berada + 12 km di sebelah Selatan ibukota Kabupaten Tegal. Merupakan dataran tinggi dengan ketinggian mencapai 1000 m dari atas permukaan laut. Terdiri dari 20 desa dengan jarak terjauh sekitar 24 km dari desa Cibunar ke desa Tembungwah di wilayah kecamatan ini.

Batas-batas kecamatan Balapulang sbb :

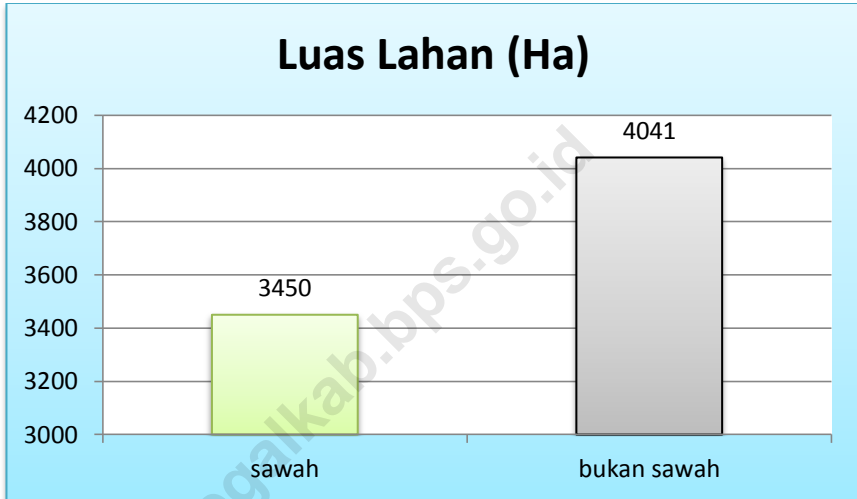
| | | |
|-----------------|---|-------------------------------|
| Sebelah utara | : | Kec. Dukuhwaru |
| Sebelah Timur | : | Kec. Jatinegara |
| Sebelah Selatan | : | Kec. Bojong dan Kec. Bumijawa |
| Sebelah Barat | : | Kec. Margasari |

1.2 Keadaan Iklim

Rata – rata curah hujan pada tahun 2020 sebesar 351,85 mm dengan hari hujan 15 hari, sedangkan rata - rata kelembaban udara tahun

2020 sekitar 76,71 %. Kecamatan Balapulang mengalami dampak pemanasan global dengan suhu udara rata – rata berkisar 23,0 – 32,5 derajat celcius.

Grafik 1. 1 Luas Lahan di kecamatan Balapulang



Tabel 1.1. 1 Jarak Antar desa di Wilayah Kecamatan Balapulang

| Desa/Kelurahan | 001. Cenggini | 002. Bukateja | 003. Kalibakung | 004. Karangjambu | 005. Cilongok | 006. Tembongwah | 007. Danareja | 008. Sangkanjaya | 009. Danawarih | 010. Pagerwangi | 011. Harjowinangun | 012. Batuagung | 013. Kaliwungu | 014. BanjarAnyar | 015. Seseapan | 016. Wringinjenggot | 017. Pamiritan | 018. BalapulangWetan | 019. BalapulangKulon | 020. Cibunar |
|----------------------|---------------|---------------|-----------------|------------------|---------------|-----------------|---------------|------------------|----------------|-----------------|--------------------|----------------|----------------|------------------|---------------|---------------------|----------------|----------------------|----------------------|--------------|
| 001. Cenggini | | 5 | 6 | 10 | 12 | 22 | 21 | 16 | 15 | 4 | 4 | 3 | 5 | 5 | 4 | 6 | 10 | 9 | 8 | 11 |
| 002. Bukateja | 5 | | 2 | 6 | 8 | 10 | 9 | 5 | 5 | 1 | 1 | 3 | 4 | 3 | 2 | 11 | 10 | 10 | 8 | 11 |
| 003. Kalibakung | 6 | 2 | | 3 | 4 | 5 | 6 | 4 | 2 | 1 | 2 | 3 | 4 | 4 | 3 | 4 | 5 | 11 | 10 | 12 |
| 004. Karangjambu | 10 | 6 | 3 | | 1 | 2 | 4 | 6 | 7 | 6 | 7 | 9 | 12 | 11 | 8 | 10 | 12 | 13 | 14 | 17 |
| 005. Cilongok | 12 | 8 | 4 | 1 | | 1 | 2 | 7 | 8 | 7 | 8 | 10 | 13 | 12 | 9 | 11 | 13 | 14 | 18 | 20 |
| 006. Tembongwah | 22 | 10 | 5 | 2 | 1 | | 3 | 8 | 9 | 8 | 9 | 11 | 14 | 13 | 10 | 12 | 14 | 15 | 21 | 24 |
| 007. Danareja | 21 | 9 | 6 | 3 | 2 | 3 | | 10 | 12 | 11 | 12 | 14 | 17 | 16 | 13 | 15 | 17 | 18 | 20 | 23 |
| 008. Sangkanjaya | 16 | 5 | 4 | 6 | 8 | 9 | 11 | | 1 | 6 | 7 | 9 | 11 | 10 | 8 | 10 | 11 | 12 | 7 | 10 |
| 009. Danawarih | 15 | 5 | 2 | 5 | 7 | 8 | 10 | 1 | | 4 | 5 | 7 | 9 | 8 | 3 | 4 | 5 | 5 | 6 | 9 |
| 010. Pagerwangi | 4 | 1 | 1 | 4 | 5 | 6 | 9 | 5 | 6 | | 1 | 3 | 5 | 5 | 2 | 4 | 5 | 6 | 8 | 11 |
| 011. Harjowinangun | 4 | 1 | 2 | 4 | 5 | 6 | 9 | 6 | 7 | 1 | | 3 | 5 | 4 | 1 | 3 | 4 | 4 | 6 | 9 |
| 012. Batuagung | 2 | 3 | 3 | 5 | 6 | 7 | 10 | 7 | 6 | 3 | 2 | | 3 | 2 | 4 | 6 | 7 | 7 | 6 | 8 |
| 013. Kaliwungu | 5 | 4 | 4 | 6 | 8 | 9 | 12 | 8 | 7 | 5 | 4 | 2 | | 1 | 3 | 5 | 6 | 6 | 5 | 8 |
| 014. BanjarAnyar | 5 | 3 | 4 | 6 | 7 | 9 | 12 | 8 | 7 | 5 | 4 | 2 | 1 | | 5 | 7 | 6 | 5 | 4 | 6 |
| 015. Seseapan | 4 | 2 | 3 | 5 | 6 | 6 | 11 | 4 | 3 | 4 | 5 | 6 | 8 | 7 | | 2 | 2 | 1 | 9 | 12 |
| 016. Wringinjenggot | 6 | 11 | 4 | 5 | 8 | 8 | 11 | 5 | 4 | 5 | 6 | 8 | 10 | 9 | 1 | | 1 | 2 | 3 | 5 |
| 017. Pamiritan | 10 | 10 | 5 | 6 | 9 | 10 | 13 | 6 | 3 | 6 | 7 | 9 | 11 | 10 | 2 | 1 | | 1 | 2 | 4 |
| 018. BalapulangWetan | 9 | 10 | 11 | 16 | 18 | 22 | 20 | 7 | 6 | 9 | 8 | 7 | 6 | 5 | 9 | 2 | 1 | | 1 | 4 |
| 019. BalapulangKulon | 8 | 8 | 10 | 15 | 18 | 21 | 20 | 7 | 6 | 8 | 7 | 6 | 5 | 4 | 9 | 3 | 2 | 1 | | 3 |
| 020. Cibunar | 11 | 11 | 12 | 17 | 20 | 24 | 23 | 10 | 9 | 22 | 9 | 8 | 8 | 6 | 12 | 5 | 4 | 4 | 3 | |

Sumber :Statistik Kecamatan Balapulang

GEOGRAFIS

Tabel 1.1. 2 Luas Penggunaan Lahan menurut Desa/Kelurahan di Kecamatan Balapulang, 2020

| Desa/Kelurahan | Lahan Sawah | Bukan Lahan Sawah | Jumlah |
|----------------------|-------------|-------------------|--------|
| (1) | (2) | (3) | (4) |
| 001 CENGGINI | 228 | 130 | 358 |
| 002 BUKATEJA | 83 | 272 | 355 |
| 003 KALIBAKUNG | 53 | 251 | 304 |
| 004 KARANGJAMBU | 221 | 95 | 316 |
| 005 CILONGOK | 116 | 151 | 267 |
| 006 TEMBONGWAH | 68 | 244 | 312 |
| 007 DANAREJA | 158 | 370 | 528 |
| 008 SANGKANJAYA | 50 | 238 | 288 |
| 009 DANAWARIH | 117 | 182 | 299 |
| 010 PAGERWANGI | 47 | 194 | 241 |
| 011 HARJAWINANGUN | 210 | 236 | 446 |
| 012 BATUAGUNG | 279 | 119 | 398 |
| 013 KALIWUNGU | 201 | 339 | 540 |
| 014 BANJARANYAR | 469 | 257 | 726 |
| 015 SESEPAN | 178 | 131 | 309 |
| 016 WRINGINJENGGOT | 235 | 27 | 262 |
| 017 PAMIRITAN | 111 | 73 | 184 |
| 018 BALAPULANG WETAN | 138 | 78 | 216 |
| 019 BALAPULANG KULON | 388 | 312 | 700 |
| 020 CIBUNAR | 101 | 346 | 447 |
| Jumlah 2020 | 3,451 | 4,045 | 7,496 |

Sumber : Statistik Kec. Balapulang

Tabel 1.1. 3 Luas Penggunaan Lahan Sawah Menurut Desa/Kelurahan dan jenis Pengairan Desa/kelurahan di kecamatan balapulang 2020 (HA)

| Desa/Kelurahan | Pengairan Tehnis | Pengairan 1/2 Tekhnis | Pengairan Sederhana | Pengairan Desa/Non PU |
|----------------------|------------------|-----------------------|---------------------|-----------------------|
| (1) | (2) | (3) | (4) | (5) |
| 001 CENGINI | 109 | - | - | - |
| 002 BUKATEJA | - | 20 | - | - |
| 003 KALIBAKUNG | - | 12 | - | - |
| 004 KARANGJAMBU | 15 | - | - | - |
| 005 CILONGOK | - | 27 | - | - |
| 006 TEMBONGWAH | - | 6 | - | - |
| 007 DANAREJA | - | 14 | - | - |
| 008 SANGKANJAYA | - | 12 | - | - |
| 009 DANAWARIH | 60 | - | - | - |
| 010 PAGERWANGI | - | 6 | - | - |
| 011 HARJAWINANGUN | - | 13 | - | - |
| 012 BATUAGUNG | 95 | 22 | - | - |
| 013 KALIWUNGU | 103 | - | - | - |
| 014 BANJARANYAR | 198 | 19 | - | - |
| 015 SESEPAN | 26 | 23 | - | - |
| 016 WRINGINJENGGOT | 95 | - | - | - |
| 017 PAMIRITAN | 57 | - | - | - |
| 018 BALAPULANG WETAN | 70 | - | - | - |
| 019 BALAPULANG KULON | 180 | - | - | - |
| 020 CIBUNAR | 52 | - | 190 | - |
| Jumlah 2020 | 1,060 | 174 | 190 | - |

Sumber : UPTD Tanbunhut Kec. Balapulang

GEOGRAFIS

Tabel 1.1.3 Lanjutan

| Desa/Kelurahan | Tadah Hujan | Pasang Surut | Lebak, Polder dan Lainnya | Jumlah |
|----------------------|-------------|--------------|---------------------------|--------|
| (1) | (6) | (7) | (8) | (9) |
| 001 CENGGINI | 48 | | 65 | 222 |
| 002 BUKATEJA | 2 | - | - | 22 |
| 003 KALIBAKUNG | - | - | - | 12 |
| 004 KARANGJAMBU | 594 | - | - | 609 |
| 005 CILONGOK | - | - | - | 27 |
| 006 TEMBONGWAH | 138 | - | - | 144 |
| 007 DANAREJA | 310 | - | - | 324 |
| 008 SANGKANJAYA | - | - | - | 12 |
| 009 DANAWARIH | 1 | - | - | 61 |
| 010 PAGERWANGI | 63 | - | - | 69 |
| 011 HARJAWINANGUN | 487 | - | - | 500 |
| 012 BATUAGUNG | - | - | - | 117 |
| 013 KALIWUNGU | 1 | - | - | 104 |
| 014 BANJARANYAR | - | - | - | 217 |
| 015 SESEPAN | 38 | - | - | 87 |
| 016 WRINGINJENGGOT | 156 | - | - | 251 |
| 017 PAMIRITAN | - | - | - | 57 |
| 018 BALAPULANG WETAN | 6 | - | - | 76 |
| 019 BALAPULANG KULON | 117 | - | - | 297 |
| 020 CIBUNAR | - | - | - | 242 |
| Jumlah 2020 | 1,961 | - | 65 | 3,450 |

Sumber : UPTD Tanbunhut Kec. Balapulang

Tabel 1.1.4 Luas Lahan yang Ditanami Padi menurut Desa/Kelurahan dan Frekuensi Penanaman di Kecamatan Balapulang, 2020

| Desa/Kelurahan | Satu kali/tahun | D u a kali/tahun | Tiga kali/tahun | Jumlah Luas Tanam |
|----------------------|-----------------|------------------|-----------------|-------------------|
| (1) | (2) | (3) | (4) | (5) |
| 001 CENGGINI | - | 325 | - | 325 |
| 002 BUKATEJA | - | 118 | - | 118 |
| 003 KALIBAKUNG | - | 91 | - | 91 |
| 004 KARANGJAMBU | - | 276 | - | 276 |
| 005 CILONGOK | - | 197 | - | 197 |
| 006 TEMBONGWAH | - | 121 | - | 121 |
| 007 DANAREJA | - | 163 | - | 163 |
| 008 SANGKANJAYA | - | 100 | - | 100 |
| 009 DANAWARIH | - | 187 | - | 187 |
| 010 PAGERWANGI | - | 99 | - | 99 |
| 011 HARJAWINANGUN | - | 317 | - | 317 |
| 012 BATUAGUNG | - | 417 | - | 417 |
| 013 KALIWUNGU | - | 302 | - | 302 |
| 014 BANJARANYAR | - | 847 | - | 847 |
| 015 SESEPAN | - | 260 | - | 260 |
| 016 WRINGINJENGGOT | - | 317 | - | 317 |
| 017 PAMIRITAN | - | 219 | - | 219 |
| 018 BALAPULANG WETAN | - | 299 | - | 299 |
| 019 BALAPULANG KULON | - | 505 | - | 505 |
| 020 CIBUNAR | - | 163 | - | 163 |
| Jumlah 2020 | - | 5,323 | - | 5,323 |

Sumber : UPTD Tanbunhut Kec. Balapulang

GEOGRAFIS

Tabel 1.1.5 Luas Lahan Kering di Kecamatan Balapulang 2020 (HA)

| Desa/Kelurahan | Lahan Kering | | | | Smtr tdk diushkn |
|----------------------|-------------------------|-----------------|-----------------|------------------|------------------------|
| | Bangunan/ Pekarangan | Tegal/ Kebun | Ladang/ Huma | Padang Rumput | |
| (1) | (2) | (3) | (4) | (5) | (6) |
| 001 CENGGINI | 46 | 61 | - | - | - |
| 002 BUKATEJA | 15 | 127 | - | - | - |
| 003 KALIBAKUNG | 17 | 97 | - | - | - |
| 004 KARANGJAMBU | 27 | 71 | - | - | - |
| 005 CILONGOK | 17 | 116 | - | - | - |
| 006 TEMBONGWAH | 20 | 252 | - | - | - |
| 007 DANAREJA | 29 | 166 | - | - | - |
| 008 SANGKANJAYA | 19 | - | - | - | - |
| 009 DANAWARIH | 58 | 107 | - | - | - |
| 010 PAGERWANGI | 9 | - | - | - | - |
| 011 HARJAWINANGUN | 38 | 97 | - | - | - |
| 012 BATUAGUNG | 51 | 90 | - | - | - |
| 013 KALIWUNGU | 101 | - | - | - | - |
| 014 BANJARANYAR | 31 | - | - | - | - |
| 015 SESEPAN | 14 | 167 | - | - | - |
| 016 WRINGINJENGGOT | 12 | 5 | - | - | - |
| 017 PAMIRITAN | 19 | - | - | - | - |
| 018 BALAPULANG WETAN | 50 | 3 | - | - | - |
| 019 BALAPULANG KULON | 12 | - | - | - | - |
| 020 CIBUNAR | 9 | - | - | - | - |
| Jumlah 2020 | 594 | 1,359 | - | - | - |

Sumber :BP3K Kecamatan Balapulang

Tabel 1.1.5 Lanjutan

| Desa/Kelurahan | Lahan Kering | | | |
|----------------------|--------------|--------------|------------|-----------|
| | Hutan Rakyat | Hutan Negara | perkebunan | lain-lain |
| (1) | (7) | (8) | 9 | (10) |
| 001 CENGINI | - | 272 | - | 8 |
| 002 BUKATEJA | - | - | - | 23 |
| 003 KALIBAKUNG | - | 140 | - | 1 |
| 004 KARANGJAMBU | - | - | - | 14 |
| 005 CILONGOK | - | - | - | 17 |
| 006 TEMBONGWAH | - | - | - | 28 |
| 007 DANAREJA | - | 124 | - | 8 |
| 008 SANGKANJAYA | - | - | - | - |
| 009 DANAWARIH | - | 180 | - | 8 |
| 010 PAGERWANGI | - | - | - | 10 |
| 011 HARJAWINANGUN | - | 103 | - | 6 |
| 012 BATUAGUNG | - | - | - | 17 |
| 013 KALIWUNGU | - | 254 | - | 34 |
| 014 BANJARANYAR | - | 242 | - | 5 |
| 015 SESEPAN | - | - | - | 8 |
| 016 WRINGINJENGGOT | - | - | - | 5 |
| 017 PAMIRITAN | - | 46 | - | 1 |
| 018 BALAPULANG WETAN | - | 6 | - | 11 |
| 019 BALAPULANG KULON | - | 286 | - | 1 |
| 020 CIBUNAR | - | 230 | - | 8 |
| Jumlah 2020 | - | 1,883 | - | 213 |

Sumber :BP3K Kecamatan Balapulang

GEOGRAFIS

Tabel 1.1. 5 Lanjutan

| Desa/Kelurahan | Lahan Lainnya | | | Jumlah |
|----------------------|---------------|--------|------------------|--------|
| | Rawa-rawa | Tambak | Kolam/ Empang | |
| (1) | (11) | (12) | (13) | (14) |
| 001 CENGGINI | - | - | - | 387 |
| 002 BUKATEJA | - | - | - | 165 |
| 003 KALIBAKUNG | - | - | - | 255 |
| 004 KARANGJAMBU | - | - | - | 112 |
| 005 CILONGOK | - | - | - | 150 |
| 006 TEMBONGWAH | - | - | - | 300 |
| 007 DANAREJA | - | - | - | 327 |
| 008 SANGKANJAYA | - | - | - | 19 |
| 009 DANAWARIH | - | - | - | 353 |
| 010 PAGERWANGI | - | - | - | 19 |
| 011 HARJAWINANGUN | - | - | - | 244 |
| 012 BATUAGUNG | - | - | - | 158 |
| 013 KALIWUNGU | - | - | - | 389 |
| 014 BANJARANYAR | - | - | - | 278 |
| 015 SESEPAN | - | - | - | 189 |
| 016 WRINGINJENGGOT | - | - | - | 22 |
| 017 PAMIRITAN | - | - | - | 66 |
| 018 BALAPULANG WETAN | - | - | - | 70 |
| 019 BALAPULANG KULON | - | - | - | 299 |
| 020 CIBUNAR | - | - | - | 247 |
| Jumlah 2020 | - | - | - | 4,049 |

Sumber : BP3K Kecamatan Balapulang

Tabel 1.2. 1 Suhu Udara Minimal, Maksimal, dan Rata-rata di Kecamatan Balapulang Th 2020

| Desa/Kelurahan | Ketinggian (m) | Lintang (°) | Bujur (°) |
|----------------------|-------------------|----------------|--------------|
| (1) | (2) | (3) | (4) |
| 001 CENGGINI | 203 | 7.1128 | 109.0987 |
| 002 BUKATEJA | 309 | 7.1014 | 109.1151 |
| 003 KALIBAKUNG | 404 | 7.1008 | 109.1298 |
| 004 KARANGJAMBU | 556 | 7.117 | 109.1444 |
| 005 CILONGOK | 535 | 7.1116 | 109.153 |
| 006 TEMBONGWAH | 641 | 7.1101 | 109.1677 |
| 007 DANAREJA | 493 | 7.0844 | 109.1553 |
| 008 SANGKANJAYA | 311 | 7.087 | 109.1386 |
| 009 DANAWARIH | 243 | 7.072 | 109.1275 |
| 010 PAGERWANGI | 329 | 7.0874 | 109.1178 |
| 011 HARJAWINANGUN | 203 | 7.09435 | 109.1049 |
| 012 BATUAGUNG | 178 | 7.09732 | 109.0929 |
| 013 KALIWUNGU | 101 | 7.08674 | 109.0726 |
| 014 BANJARANYAR | 117 | 7.0853 | 109.0834 |
| 015 SESEPAN | 235 | 7.0821 | 109.1125 |
| 016 WRINGINJENGGOT | 194 | 7.0645 | 109.1182 |
| 017 PAMIRITAN | 103 | 7.0573 | 109.1078 |
| 018 BALAPULANG WETAN | 85 | 7.0488 | 109.1023 |
| 019 BALAPULANG KULON | 109 | 7.0558 | 109.098 |
| 020 CIBUNAR | 73 | 7.054 | 109.0671 |

Sumber : Statistik Kec. Balapulang

GEOGRAFIS

Tabel 1.2. 2 *Klasifikasi desa/kelurahan menurut Ketinggian dari Permukaan Laut di kecamatan Balapulang th 2020*

| Desa/Kelurahan | < 100 | 100 - 499 | 500 - 1000 | > 1000 |
|----------------------|-------|-----------|------------|--------|
| (1) | (2) | (3) | (4) | (5) |
| 001 CENGINI | - | 1 | - | - |
| 002 BUKATEJA | - | 1 | - | - |
| 003 KALIBAKUNG | - | 1 | - | - |
| 004 KARANGJAMBU | - | - | 1 | - |
| 005 CILONGOK | - | - | 1 | - |
| 006 TEMBONGWAH | - | - | 1 | - |
| 007 DANAREJA | - | 1 | - | - |
| 008 SANGKANJAYA | - | 1 | - | - |
| 009 DANAWARIH | - | 1 | - | - |
| 010 PAGERWANGI | - | 1 | - | - |
| 011 HARJAWINANGUN | - | 1 | - | - |
| 012 BATUAGUNG | - | 1 | - | - |
| 013 KALIWUNGU | - | 1 | - | - |
| 014 BANJARANYAR | - | 1 | - | - |
| 015 SESEPAN | - | 1 | - | - |
| 016 WRINGINJENGGOT | - | 1 | - | - |
| 017 PAMIRITAN | - | 1 | - | - |
| 018 BALAPULANG WETAN | 1 | - | - | - |
| 019 BALAPULANG KULON | - | 1 | - | - |
| 020 CIBUNAR | 1 | - | - | - |
| Jumlah 2020 | 2 | 15 | 3 | - |

Sumber : Statistik Kec. Balapulang

BAB 2



PEMERINTAHAN

<https://tegalkab.bps.go.id>

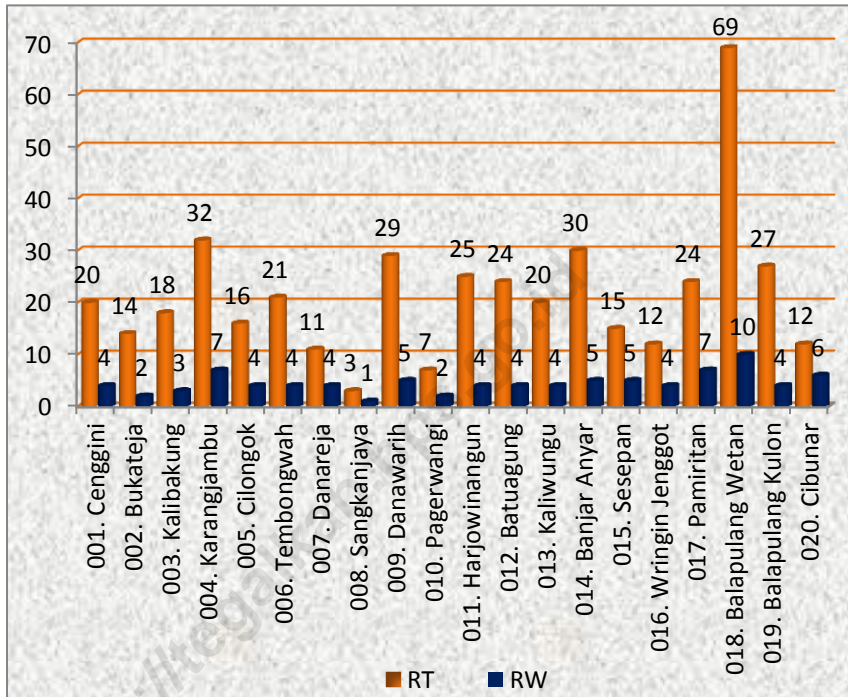
2.1. Pemerintahan

Terdapat sebanyak 20 desa di Kecamatan Balapulang yang seluruhnya berstatus pemerintahan desa. Sebagian besar desa di Kecamatan Balapulang dipimpin oleh generasi muda, hal ini tergambar dari rata-rata usia Kepala Desa yang berumur 42 tahun. Dengan Kepala Desa termuda berusia 28 tahun dan tertua 60 tahun. Sedangkan pendidikan Kepala Desa sebagian besar adalah lulus SLTA.

Sumber Daya Manusia yang mengelola Pemerintahan Desa sudah cukup memadai 46,66% aparat Desa adalah lulusan SLTA, hal ini menunjukkan kenaikan dibandingkan kondisi tahun-tahun sebelumnya.

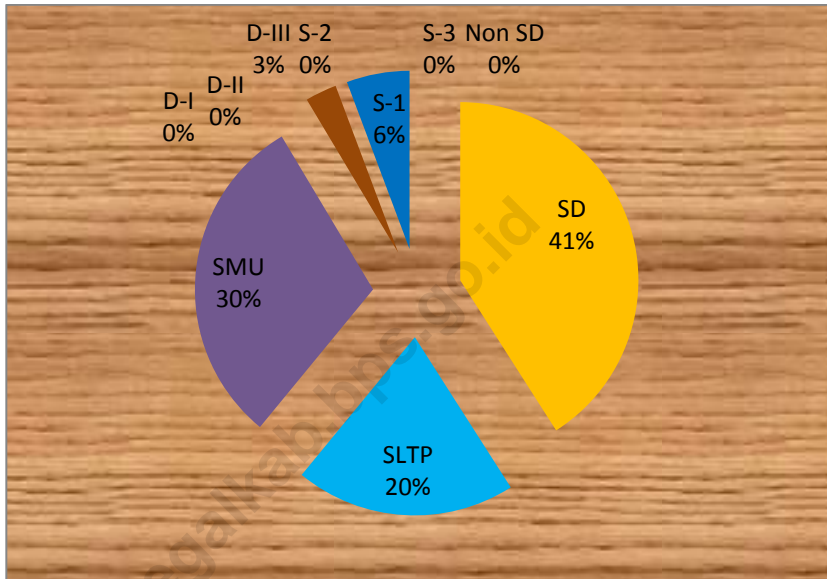
Di Kecamatan Balapulang terdapat 429 RT (rukun tetangga) dan 89 RW serta terbagi dalam 52 pedukuhan.

Grafik 2. 1 Jumlah RT dan RW Dirinci Menurut Desa 2020



Sumber: Statistik Kecamatan Balapulang

Grafik 2. 2 Banyaknya Perangkat Desa/Kelurahan Menurut Pendidikan Formal di KecamatanBalapulung, 2020



Tabel 2.1 1 Nama Kepala Desa/ Lurah menurut Desa/ Kelurahan di Kecamatan Balapulang, 2020

| Desa/Kelurahan | KepalaDesa/Lurah |
|----------------------|---------------------|
| (1) | (2) |
| 001 CENGGINI | TITIK KURNIATI |
| 002 BUKATEJA | SUPENDI |
| 003 KALIBAKUNG | MUJIYANTO MT |
| 004 KARANGJAMBU | MOCHAMAD ASMAWI |
| 005 CILONGOK | MULYADI SPd |
| 006 TEMBONGWAH | JAMAL |
| 007 DANAREJA | SETIANTO |
| 008 SANGKANJAYA | H.JAELANI |
| 009 DANAWARIH | ABDUL MUNIP |
| 010 PAGERWANGI | WALUYO |
| 011 HARJAWINANGUN | MOH. BADRUZZAMAN ZA |
| 012 BATUAGUNG | BAMBANG PURNOMO |
| 013 KALIWUNGU | AKHMAD KUSEN |
| 014 BANJARANYAR | SUKARTO |
| 015 SESEPAN | SETYA BUDI SPd |
| 016 WRINGINJENGGOT | ABDUL KHOLIS |
| 017 PAMIRITAN | MUHAJIR |
| 018 BALAPULANG WETAN | SUAEDI |
| 019 BALAPULANG KULON | ATJEP FIDIAS, SP |
| 020 CIBUNAR | JUNAIDI |

Sumber : Statistik Kecamatan balapulang

Tabel 2.1 2 Banyaknya Perangkat Desa/Kelurahan menurut Pendidikan Formal di Kecamatan Balapulang, 2020

| Desa/Kelurahan (1) | Tingkat Pendidikan Formal | | | | | |
|-----------------------|---------------------------|-----------|-------------|------------|------------|-------------|
| | Non SD (2) | SD (3) | SLTP (4) | SMU (5) | D-I (6) | D-II (7) |
| 001 CENGGINI | - | - | 2 | 3 | - | - |
| 002 BUKATEJA | - | - | - | 5 | - | - |
| 003 KALIBAKUNG | - | - | - | 3 | - | - |
| 004 KARANGJAMBU | - | - | - | 5 | - | - |
| 005 CILONGOK | 1 | - | - | 5 | - | - |
| 006 TEMBONGWAH | - | - | - | 6 | - | - |
| 007 DANAREJA | - | - | 1 | 2 | - | - |
| 008 SANGKANJAYA | - | - | - | 6 | - | - |
| 009 DANAWARIH | - | - | - | 7 | - | - |
| 010 PAGERWANGI | - | - | - | 5 | - | - |
| 011 HARJAWINANGUN | - | 2 | - | 3 | 1 | - |
| 012 BATUAGUNG | - | 2 | 1 | 5 | - | - |
| 013 KALIWUNGU | - | 1 | - | 3 | - | - |
| 014 BANJARANYAR | - | - | 4 | 5 | - | - |
| 015 SESEPAN | - | 2 | 3 | 2 | - | - |
| 016 WRINGINJENGGOT | - | - | 2 | 3 | - | - |
| 017 PAMIRITAN | - | - | - | 5 | - | - |
| 018 BALAPULANG WETAN | - | - | - | 7 | - | - |
| 019 BALAPULANG KULON | - | - | - | 5 | - | - |
| 020 CIBUNAR | - | - | - | 7 | - | - |
| Jumlah 2020 | 1 | 7 | 13 | 92 | 1 | - |

Sumber : Kasi Pemerintahan Kec. Balapulang

PEMERINTAHAN

Tabel 2. 2 Lanjutan

| Desa/Kelurahan (1) | Tingkat Pendidikan Formal | | | | Jumlah (12) |
|-----------------------|---------------------------|------------|-------------|-------------|----------------|
| | D-III (8) | S-1 (9) | S-2 (10) | S-3 (11) | |
| 001 CENGGINI | - | 2 | - | - | 7 |
| 002 BUKATEJA | - | 2 | - | - | 7 |
| 003 KALIBAKUNG | - | 4 | 1 | - | 8 |
| 004 KARANGJAMBU | 1 | 1 | - | - | 7 |
| 005 CILONGOK | 3 | - | - | - | 9 |
| 006 TEMBONGWAH | - | - | - | - | 6 |
| 007 DANAREJA | - | - | - | - | 3 |
| 008 SANGKANJAYA | - | 1 | - | - | 7 |
| 009 DANAWARIH | - | - | - | - | 7 |
| 010 PAGERWANGI | - | 3 | - | - | 8 |
| 011 HARJAWINANGUN | 3 | - | - | - | 9 |
| 012 BATUAGUNG | - | - | - | - | 8 |
| 013 KALIWUNGU | 1 | 1 | - | - | 6 |
| 014 BANJARANYAR | - | 1 | - | - | 10 |
| 015 SESEPAN | - | - | - | - | 7 |
| 016 WRINGINJENGGOT | - | 3 | - | - | 8 |
| 017 PAMIRITAN | 1 | 1 | - | - | 7 |
| 018 BALAPULANG WETAN | - | 1 | - | - | 8 |
| 019 BALAPULANG KULON | - | 3 | - | - | 8 |
| 020 CIBUNAR | - | - | - | - | 7 |
| Jumlah 2020 | 9 | 23 | 1 | - | 147 |

Sumber : Kasi Pemerintahan Kec. Balapulang

Tabel 2.1 3 Banyaknya Perdukahan, RT dan RW menurut Desa/Kelurahan di Kecamatan Balapulang, 2020

| Desa/Kelurahan | Perdukahan | RT | RW |
|----------------------|------------|-----|-----|
| (1) | (2) | (3) | (4) |
| 001 CENGGINI | 4 | 20 | 4 |
| 002 BUKATEJA | - | 15 | 2 |
| 003 KALIBAKUNG | 6 | 18 | 3 |
| 004 KARANGJAMBU | 4 | 32 | 7 |
| 005 CILONGOK | 4 | 16 | 4 |
| 006 TEMBONGWAH | 1 | 21 | 4 |
| 007 DANAREJA | 3 | 11 | 4 |
| 008 SANGKANJAYA | 2 | 3 | 1 |
| 009 DANAWARIH | 7 | 29 | 5 |
| 010 PAGERWANGI | 2 | 7 | 2 |
| 011 HARJAWINANGUN | 3 | 25 | 4 |
| 012 BATUAGUNG | - | 24 | 4 |
| 013 KALIWUNGU | 4 | 20 | 4 |
| 014 BANJARANYAR | 3 | 31 | 5 |
| 015 SESEPAN | 3 | 15 | 5 |
| 016 WRINGINJENGGOT | 4 | 12 | 4 |
| 017 PAMIRITAN | 1 | 24 | 7 |
| 018 BALAPULANG WETAN | - | 69 | 10 |
| 019 BALAPULANG KULON | 2 | 27 | 4 |
| 020 CIBUNAR | 2 | 12 | 6 |
| Jumlah 2020 | 55 | 429 | 89 |

Sumber : Statistik Kec. Balapulang

PEMERINTAHAN

Tabel 2.1 4 *Klasifikasi Desa/Kelurahan menurut Desa/Kelurahan
di Kecamatan Balapulang, 2020*

| Desa/Kelurahan | SWADAYA | SWAKARSA | SWASEMBADA |
|----------------------|---------|----------|------------|
| (1) | (2) | (3) | (4) |
| 001 CENGGINI | - | 1 | - |
| 002 BUKATEJA | - | 1 | - |
| 003 KALIBAKUNG | - | 1 | - |
| 004 KARANGJAMBU | - | 1 | - |
| 005 CILONGOK | - | 1 | - |
| 006 TEMBONGWAH | - | 1 | - |
| 007 DANAREJA | - | 1 | - |
| 008 SANGKANJAYA | - | 1 | - |
| 009 DANAWARIH | - | 1 | - |
| 010 PAGERWANGI | - | 1 | - |
| 011 HARJAWINANGUN | - | 1 | - |
| 012 BATUAGUNG | - | 1 | - |
| 013 KALIWUNGU | 1 | - | - |
| 014 BANJARANYAR | - | 1 | - |
| 015 SESEPAN | - | 1 | - |
| 016 WRINGINJENGOT | - | 1 | - |
| 017 PAMIRITAN | - | 1 | - |
| 018 BALAPULANG WETAN | - | 1 | - |
| 019 BALAPULANG KULON | - | 1 | - |
| 020 CIBUNAR | - | 1 | - |
| Jumlah 2020 | 1 | 19 | - |

Sumber : Kasi Pembangunan Kec. Balapulang

Tabel 2.1 5 Banyaknya Hansip menurut Desa/Kelurahan dan Jenis Kelamin di Kecamatan Balapulang, 2020

| Desa/Kelurahan | Laki-Laki | Perempuan | Jumlah |
|----------------------|-----------|-----------|--------|
| (1) | (2) | (3) | (4) |
| 001 CENGGINI | 25 | | 25 |
| 002 BUKATEJA | 22 | | 22 |
| 003 KALIBAKUNG | 20 | | 20 |
| 004 KARANGJAMBU | 24 | | 24 |
| 005 CILONGOK | 22 | | 22 |
| 006 TEMBONGWAH | 28 | | 28 |
| 007 DANAREJA | 20 | | 20 |
| 008 SANGKANJAYA | 12 | | 12 |
| 009 DANAWARIH | 30 | | 30 |
| 010 PAGERWANGI | 19 | | 19 |
| 011 HARJAWINANGUN | 25 | | 25 |
| 012 BATUAGUNG | 16 | | 16 |
| 013 KALIWUNGU | 12 | | 12 |
| 014 BANJARANYAR | 25 | | 25 |
| 015 SESEPAN | 24 | | 24 |
| 016 WRINGINJENGGOT | 16 | | 16 |
| 017 PAMIRITAN | 20 | | 20 |
| 018 BALAPULANG WETAN | 45 | | 45 |
| 019 BALAPULANG KULON | 32 | | 32 |
| 020 CIBUNAR | 13 | | 13 |
| Jumlah 2020 | 450 | - | 450 |

Sumber : Kasi Trantib Kec. Balapulang

Tabel 2.1 6 Inventarisasi Kuantitas dan Kualitas LKMD di Kecamatan Balapulang, 2020

| Desa/Kelurahan | LKMD | |
|----------------------|-----------|--------------|
| | Kuantitas | Kualitas (%) |
| (1) | (2) | (3) |
| 001 CENGGINI | 1 | - |
| 002 BUKATEJA | 1 | - |
| 003 KALIBAKUNG | 1 | - |
| 004 KARANGJAMBU | 1 | - |
| 005 CILONGOK | 1 | - |
| 006 TEMBONGWAH | 1 | - |
| 007 DANAREJA | 1 | - |
| 008 SANGKANJAYA | 1 | - |
| 009 DANAWARIH | 1 | - |
| 010 PAGERWANGI | 1 | - |
| 011 HARJAWINANGUN | 1 | - |
| 012 BATUAGUNG | 1 | - |
| 013 KALIWUNGU | 1 | - |
| 014 BANJARANYAR | 1 | - |
| 015 SESEPAN | 1 | - |
| 016 WRINGINJENGGOT | 1 | - |
| 017 PAMIRITAN | 1 | - |
| 018 BALAPULANG WETAN | 1 | - |
| 019 BALAPULANG KULON | 1 | - |
| 020 CIBUNAR | 1 | - |
| Jumlah 2020 | 20 | - |

Sumber : Kasi Pembangunan Kec. Balapulang

BAB 3



KEPENDUDUKAN

<https://tegalkab.bps.go.id>

3.1. Penduduk

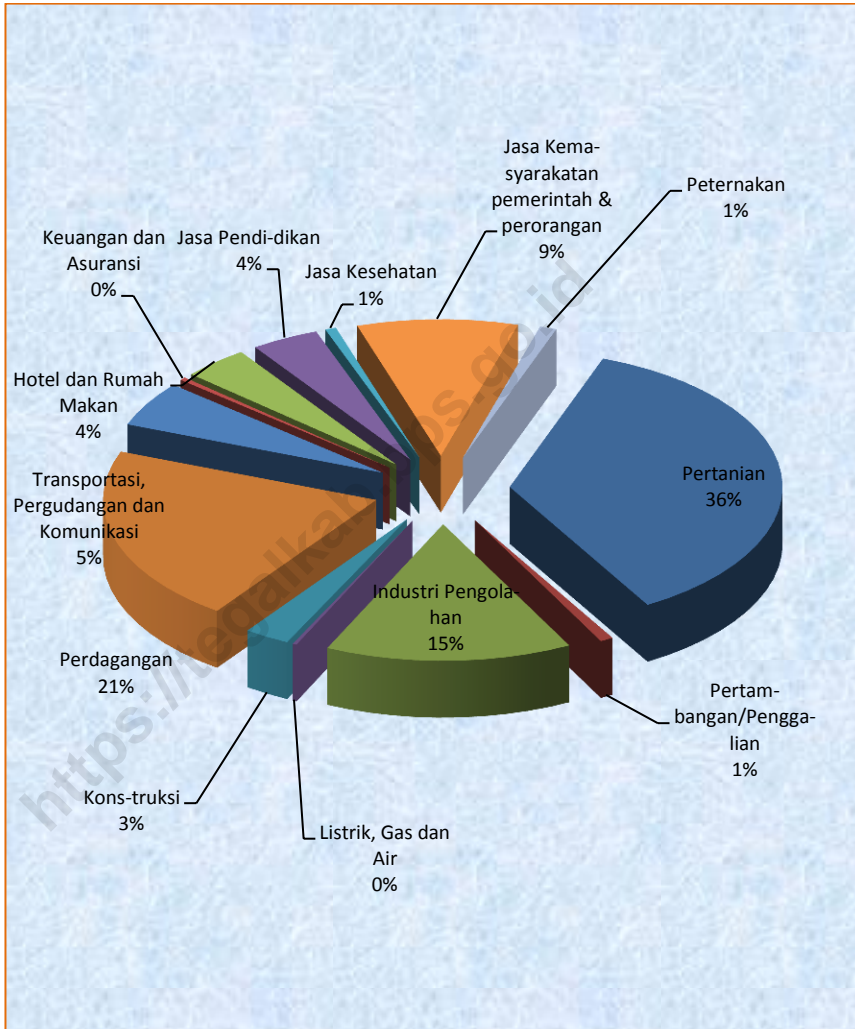
Penduduk di Kecamatan Balapulang pada tahun 2020 tercatat 92.293 jiwa. Terdiri dari 47.043 laki-laki dan 45.250 penduduk perempuan. Dengan sex rasio penduduk 103,96.

Kepadatan penduduk di Kecamatan Balapulang 1.223 jiwa per km². Desa Balapulang Wetan merupakan desa terpadat penduduknya dengan 7.146 jiwa per km², disusul desa Pamiritan dengan 3.361 jiwa per km². Sedangkan desa Sangkanjaya memiliki kepadatan penduduk terendah dengan 328 jiwa per km².

3.2. Tenaga Kerja

Sebagian besar penduduk Kecamatan Balapulang bekerja di sektor pertanian dan perdagangan. Kedua lapangan pekerjaan tersebut masing-masing menyerap tenaga kerja 12.538 orang dan 7.263 orang.

Grafik 3.1 *Prosentase Tenaga Kerja menurut Lapangan Usaha di Kecamatan Balapulang, 2020*



Tabel 3.1. 1 Penduduk Menurut Desa, Jenis kelamin dan Seks Ratio Di
Kec Balapulang TH 2020

| Desa/Kelurahan | Laki-laki | Perem- puan | Jumlah | Rasio Jenis Kelamin |
|----------------------|-----------|----------------|--------|------------------------|
| (1) | (2) | (3) | (4) | (5) |
| 001 CENGGINI | 2391 | 2302 | 4693 | 105.48 |
| 002 BUKATEJA | 1487 | 1489 | 2976 | 99.09 |
| 003 KALIBAKUNG | 1579 | 1577 | 3156 | 101.83 |
| 004 KARANGJAMBU | 2763 | 2690 | 5453 | 104.74 |
| 005 CILONGOK | 1357 | 1377 | 2734 | 98.12 |
| 006 TEMBONGWAH | 2408 | 2296 | 4704 | 105.03 |
| 007 DANAREJA | 1524 | 1433 | 2957 | 105.17 |
| 008 SANGKANJAYA | 502 | 466 | 968 | 105.93 |
| 009 DANAWARIH | 3543 | 3474 | 7017 | 102.30 |
| 010 PAGERWANGI | 788 | 782 | 1570 | 101.86 |
| 011 HARJAWINANGUN | 2887 | 2713 | 5600 | 105.09 |
| 012 BATUAGUNG | 2410 | 2414 | 4824 | 100.48 |
| 013 KALIWUNGU | 2014 | 1969 | 3983 | 101.20 |
| 014 BANJARANYAR | 4490 | 4313 | 8803 | 104.71 |
| 015 SESEPAN | 1582 | 1473 | 3055 | 105.62 |
| 016 WRINGINJENGGOT | 1536 | 1434 | 2970 | 106.40 |
| 017 PAMIRITAN | 3364 | 3171 | 6535 | 107.38 |
| 018 BALAPULANG WETAN | 8081 | 7689 | 15770 | 105.23 |
| 019 BALAPULANG KULON | 2862 | 2783 | 5645 | 105.57 |
| 020 CIBUNAR | 1335 | 1344 | 2679 | 98.24 |
| Jumlah 2020 | 48903 | 47189 | 96092 | 103.96 |

Sumber : Dinas Kependudukan dan Catatan Sipil

KEPENDUDUKAN

Tabel 3.1. 2 *Kepadatan Penduduk menurut Desa/Kelurahan di Kecamatan Balapulang, 2020*

| Desa/Kelurahan | Luas Daerah (Km2) | Jumlah Penduduk | Kepadatan Penduduk per Km2 |
|----------------------|-------------------|-----------------|----------------------------|
| (1) | (2) | (3) | (4) |
| 001 CENGGINI | 3.59 | 4693 | 1,223 |
| 002 BUKATEJA | 3.53 | 2976 | 803 |
| 003 KALIBAKUNG | 3.02 | 3156 | 1,021 |
| 004 KARANGJAMBU | 3.17 | 5453 | 1,636 |
| 005 CILONGOK | 2.66 | 2734 | 993 |
| 006 TEMBONGWAH | 3.11 | 4704 | 1,429 |
| 007 DANAREJA | 5.26 | 2957 | 543 |
| 008 SANGKANJAYA | 2.86 | 968 | 328 |
| 009 DANAWARIH | 2.98 | 7017 | 2,242 |
| 010 PAGERWANGI | 2.39 | 1570 | 634 |
| 011 HARJAWINANGUN | 4.46 | 5600 | 1,175 |
| 012 BATUAGUNG | 4.00 | 4824 | 1,156 |
| 013 KALIWUNGU | 5.40 | 3983 | 711 |
| 014 BANJARANYAR | 7.28 | 8803 | 1,159 |
| 015 SESEPAN | 3.10 | 3055 | 944 |
| 016 WRINGINJENGGOT | 2.65 | 2970 | 1,058 |
| 017 PAMIRITAN | 1.84 | 6535 | 3,361 |
| 018 BALAPULANG WETAN | 2.17 | 15770 | 7,146 |
| 019 BALAPULANG KULON | 7.01 | 5645 | 794 |
| 020 CIBUNAR | 4.45 | 2679 | 583 |
| Jumlah 2020 | 74.93 | 96092 | 1,223 |

Sumber : Dinas Kependudukan dan Catatan Sipil

Tabel 3.1. 3 Banyaknya Kepala Keluarga menurut Desa/Kelurahan di Kecamatan Balapulang 2020

| Desa/Kelurahan | Banyaknya | | Rata-rata Anggota Rumahtangga |
|----------------------|-----------|--------------|-------------------------------|
| | Penduduk | Rumah tangga | |
| (1) | (2) | (3) | (4) |
| 001 CENGINI | 4693 | 1,528 | 3 |
| 002 BUKATEJA | 2976 | 992 | 3 |
| 003 KALIBAKUNG | 3156 | 1,099 | 3 |
| 004 KARANGJAMBU | 5453 | 1,933 | 3 |
| 005 CILONGOK | 2734 | 945 | 3 |
| 006 TEMBONGWAH | 4704 | 1,528 | 3 |
| 007 DANAREJA | 2957 | 999 | 3 |
| 008 SANGKANJAYA | 968 | 347 | 3 |
| 009 DANAWARIH | 7017 | 2,490 | 3 |
| 010 PAGERWANGI | 1570 | 531 | 3 |
| 011 HARJAWINANGUN | 5600 | 1,931 | 3 |
| 012 BATUAGUNG | 4824 | 1,629 | 3 |
| 013 KALIWUNGU | 3983 | 1,362 | 3 |
| 014 BANJARANYAR | 8803 | 3,160 | 3 |
| 015 SESEPAN | 3055 | 1,048 | 3 |
| 016 WRINGINJENGGOT | 2970 | 975 | 3 |
| 017 PAMIRITAN | 6535 | 2,075 | 3 |
| 018 BALAPULANG WETAN | 15770 | 5,170 | 3 |
| 019 BALAPULANG KULON | 5645 | 2,024 | 3 |
| 020 CIBUNAR | 2679 | 961 | 3 |
| Jumlah 2020 | 96092 | 32,727 | 3 |

Sumber : Dinas Kependudukan dan Catatan Sipil

KEPENDUDUKAN

Tabel 3.1. 4 Banyaknya Mata Pencaharian Penduduk menurut Desa/Kelurahan di Kecamatan Balapulang th 2020

| Desa/Kelurahan | Pertanian | Peng galian | Industri | Listrik, Gas dan Air | Kons truksi |
|----------------------|-----------|----------------|----------|----------------------------|----------------|
| (1) | (2) | (3) | (4) | (5) | (6) |
| 001 CENGGINI | 970 | - | 62 | 3 | 38 |
| 002 BUKATEJA | 506 | - | 23 | - | 30 |
| 003 KALIBAKUNG | 248 | 18 | 20 | 8 | 15 |
| 004 KARANGJAMBU | 869 | 24 | 32 | 3 | 60 |
| 005 CILONGOK | 639 | 8 | 28 | 3 | 71 |
| 006 TEMBONGWAH | 658 | - | 33 | - | 56 |
| 007 DANAREJA | 576 | - | 38 | - | 43 |
| 008 SANGKANJAYA | 208 | 6 | - | - | 5 |
| 009 DANAWARIH | 738 | 136 | 90 | 6 | 59 |
| 010 PAGERWANGI | 243 | 18 | 29 | 2 | 45 |
| 011 HARJAWINANGUN | 1053 | 6 | 84 | 3 | 46 |
| 012 BATUAGUNG | 829 | 6 | 90 | 3 | 51 |
| 013 KALIWUNGU | 608 | 11 | 89 | - | 23 |
| 014 BANJARANYAR | 1248 | - | 128 | 6 | 128 |
| 015 SESEPAN | 597 | 15 | 49 | 4 | 45 |
| 016 WRINGINJENGGOT | 623 | - | 85 | 3 | 18 |
| 017 PAMIRITAN | 569 | 6 | 1165 | 8 | 53 |
| 018 BALAPULANG WETAN | 493 | 6 | 2649 | 16 | 73 |
| 019 BALAPULANG KULON | 359 | 18 | 358 | 18 | 78 |
| 020 CIBUNAR | 563 | - | 29 | - | 9 |
| Jumlah 2020 | 5889 | 62 | 4642 | 58 | 478 |

Sumber : Statistik Kecamatan Balapulang

Tabel 3.1. 4 Lanjutan

| Desa/Kelurahan | Perdagangan | transportasi, pergudangan dan komunikasi | keuangan dan asuransi | hotel dan rumah makan |
|----------------------|-------------|--|-----------------------|-----------------------|
| (1) | (7) | (8) | (9) | (10) |
| 001 CENGGINI | 296 | 67 | - | 8 |
| 002 BUKATEJA | 386 | 20 | - | 6 |
| 003 KALIBAKUNG | 263 | 96 | 3 | 7 |
| 004 KARANGJAMBU | 270 | 83 | 6 | 563 |
| 005 CILONGOK | 263 | 56 | 1 | 6 |
| 006 TEMBONGWAH | 218 | 38 | 1 | 126 |
| 007 DANAREJA | 126 | 23 | - | 98 |
| 008 SANGKANJAYA | 38 | 18 | - | - |
| 009 DANAWARIH | 806 | 108 | 6 | 18 |
| 010 PAGERWANGI | 118 | 30 | 1 | 26 |
| 011 HARJAWINANGUN | 776 | 80 | 1 | 16 |
| 012 BATUAGUNG | 603 | 156 | - | 18 |
| 013 KALIWUNGU | 192 | 188 | 1 | 15 |
| 014 BANJARANYAR | 773 | 389 | 16 | 12 |
| 015 SESEPAN | 259 | 43 | 2 | 56 |
| 016 WRINGINJENGGOT | 180 | 53 | - | - |
| 017 PAMIRITAN | 210 | 69 | 6 | 3 |
| 018 BALAPULANG WETAN | 960 | 176 | 49 | 238 |
| 019 BALAPULANG KULON | 443 | 123 | 33 | 146 |
| 020 CIBUNAR | 143 | 119 | 1 | 18 |
| Jumlah 2020 | 3763 | 1316 | 108 | 506 |

Sumber : Statistik Kecamatan Balapulang

KEPENDUDUKAN

Tabel 3.1. 4 Lanjutan

| Desa/Kelurahan | Jasa Pendidikan | Jasa Kesehatan | Jasa Kemasyarakatan | Peternakan | Jumlah |
|----------------------|-----------------|----------------|---------------------|------------|--------|
| (1) | (12) | (13) | (14) | (15) | (16) |
| 001 CENGGINI | 20 | 9 | 89 | 8 | 1570 |
| 002 BUKATEJA | 30 | 6 | 31 | 16 | 1054 |
| 003 KALIBAKUNG | 48 | 9 | 396 | 3 | 1134 |
| 004 KARANGJAMBU | 67 | 20 | 148 | 26 | 2171 |
| 005 CILONGOK | 38 | 3 | 62 | 30 | 1208 |
| 006 TEMBONGWAH | 47 | 6 | 156 | 18 | 1357 |
| 007 DANAREJA | 38 | 8 | 58 | 52 | 1060 |
| 008 SANGKANJAYA | 6 | - | 17 | 7 | 305 |
| 009 DANAWARIH | 128 | 16 | 246 | 18 | 2375 |
| 010 PAGERWANGI | 10 | 3 | 27 | 36 | 588 |
| 011 HARJAWINANGUN | 76 | 17 | 163 | 28 | 2349 |
| 012 BATUAGUNG | 23 | 6 | 99 | 15 | 1899 |
| 013 KALIWUNGU | 43 | 5 | 126 | 17 | 1318 |
| 014 BANJARANYAR | 188 | 18 | 278 | 9 | 3193 |
| 015 SESEPAN | 23 | 6 | 57 | 16 | 1172 |
| 016 WRINGINJENGGOT | 18 | 6 | 30 | 10 | 1026 |
| 017 PAMIRITAN | 56 | 8 | 158 | 8 | 2319 |
| 018 BALAPULANG WETAN | 297 | 43 | 635 | 16 | 5651 |
| 019 BALAPULANG KULON | 128 | 33 | 478 | 15 | 2230 |
| 020 CIBUNAR | 112 | 8 | 79 | 9 | 1090 |
| Jumlah 2020 | 1396 | 230 | 3333 | 357 | 35069 |

Sumber : Statistik Kecamatan Balapulang

BAB 4



SOSIAL

<https://tegalkab.bps.go.id>

SOSIAL

Fasilitas pendidikan di kecamatan Balapulang relatif lengkap. Sejumlah sekolah dan madrasah berdiri tersebar di wilayah kecamatan. Selain pendidikan negeri, di kecamatan ini juga terdapat sejumlah pendidikan yang dikelola oleh pihak swasta.

Secara ringkas dapat disebutkan bahwa jumlah sekolah Taman Kanak-Kanak adalah 16 unit, sedangkan sekolah dasar terdapat 48 unit SD negeri dan 1 unit SD Swasta sehingga jumlahnya menjadi 49 unit. Untuk tingkat sekolah menengah masing-masing SMP negeri 3 unit, SMP swasta 4 unit, SMA negeri 1 unit dan SMA swasta 4 unit. Sementara untuk tingkat sekolah tinggi tidak terdapat di kecamatan Balapulang.

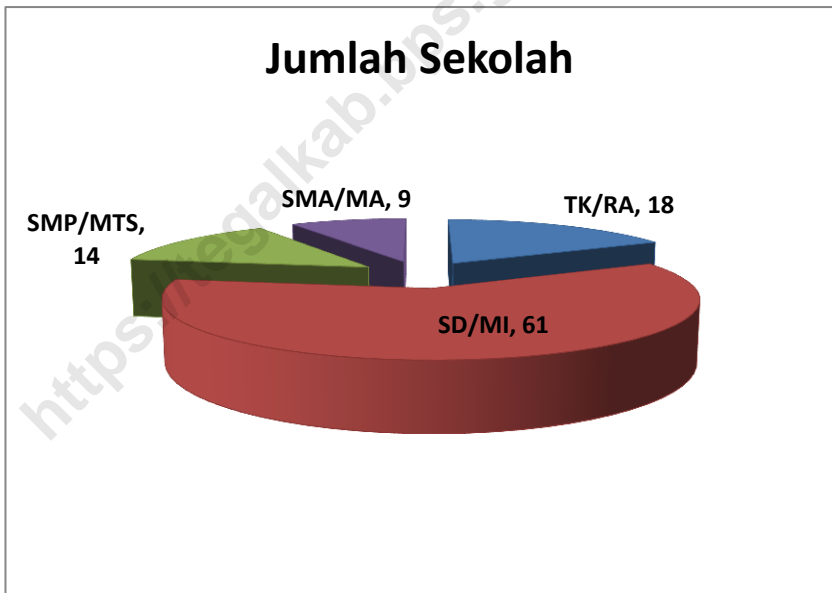
Sedangkan siswa TK tercatat 788 murid, sedangkan siswa SD total 8.816 murid. Adapun siswa SMP tahun 2020 sebanyak 2.509 siswa dan tingkat SMA/SMK sebanyak 1.594 siswa.

Jumlah madrasah Raudhatul Athfal atau RA adalah 2 unit, sedangkan untuk MI terdapat 11 unit. Untuk tingkat sekolah menengah masing-masing MTs swasta 9 unit, MA swasta 3 unit. Jumlah siswa RA adalah 210 siswa sedangkan siswa belajar di MI 1.876. Adapun siswa MTs 1.996 siswa dan siswa MA sebanyak 641 siswa.

Fasilitas kesehatan di Kecamatan Balapulang cukup memadai, terlihat dengan adanya 2 Puskesmas biasa dan 1 Puskesmas yang dilengkapi dengan Rawat Inap. Sedangkan Puskesmas Pembantu ada 7 unit dan Puskesmas Keliling ada 3 buah. Pelayanan kesehatan juga didukung dengan terdapatnya 5 Dokter dan 2 Dokter di Puskesmas.

Dari sisi sosial keagamaan tercatat bahwa mayoritas penduduk di kecamatan Balapulang beragama Islam yaitu sejumlah 81.684orang meskipun ada juga 56 orang yang beragama Katholik, 143 orang yang beragama Protestan , 12 orang beragama Hindu dan 19 orang beragama Budha.

Adapun sarana peribadatan terdapat 54 unit masjid, 241 mushola, 1 gereja katholik, dan 1 gereja protestan. Juga terdapat 6 Pondok Pesantren yang tersebar di Desa Bukateja, Kalibakung, Danawarih, Pagerwangi, Harjawinangun dan Desa Pamiritan dengan jumlah kyai 1 orang per Pondok Pesantren sehingga total ada 7 Kyai.



Tabel 4.1. 1 Banyaknya Sekolah Dasar (SD) Menurut Desa/Kelurahan di Kecamatan Balapulang, 2020

| | Desa/Kelurahan | Negeri | Swasta | Jumlah |
|-----|------------------|--------------|-------------|--------------|
| | (1) | (2) | (3) | (4) |
| 1. | CENGGINI | 2 | 0 | 2.00 |
| 2. | BUKATEJA | 2 | 0 | 2.00 |
| 3. | KALIBAKUNG | 2 | 1 | 3.00 |
| 4. | KARANGJAMBU | 2 | 0 | 2.00 |
| 5. | CILONGOK | 2 | 0 | 2.00 |
| 6. | TEMBONGWAH | 2 | 0 | 2.00 |
| 7. | DANAREJA | 2 | 0 | 2.00 |
| 8. | SANGKANJAYA | 1 | 0 | 1.00 |
| 9. | DANAWARIH | 3 | 0 | 3.00 |
| 10. | PAGERWANGI | 1 | 0 | 1.00 |
| 11. | HARJOWINANGUN | 2 | 0 | 2.00 |
| 12. | BATUAGUNG | 2 | 0 | 2.00 |
| 13. | KALIWUNGU | 2 | 0 | 2.00 |
| 14. | BANJARANYAR | 5 | 0 | 5.00 |
| 15. | SESEPAN | 2 | 0 | 2.00 |
| 16. | WRINGINJENGGOT | 2 | 0 | 2.00 |
| 17. | PAMIRITAN | 2 | 0 | 2.00 |
| 18. | BALAPULANG WETAN | 5 | 0 | 5.00 |
| 19. | BALAPULANG KULON | 5 | 0 | 5.00 |
| 20. | CIBUNAR | 1 | 0 | 1.00 |
| | Jumlah | 47.00 | 1.00 | 48.00 |

Catatan:

Sumber: BPS, Pendataan Potensi Desa (Podes) 2020

Tabel 4.1. 2 Banyaknya Madrasah Ibtidaiyah (MI) Menurut Desa/
Kelurahan di Kecamatan Balapulang, 2020

| | Desa/Kelurahan | Negeri | Swasta | Jumlah |
|-----|------------------|--------|--------|--------|
| | (1) | (2) | (3) | (4) |
| 1. | CENGGINI | 0 | 1 | 1.00 |
| 2. | BUKATEJA | 0 | 0 | 0.00 |
| 3. | KALIBAKUNG | 0 | 0 | 0.00 |
| 4. | KARANGJAMBU | 0 | 1 | 1.00 |
| 5. | CILONGOK | 0 | 0 | 0.00 |
| 6. | TEMBONGWAH | 0 | 1 | 1.00 |
| 7. | DANAREJA | 0 | 0 | 0.00 |
| 8. | SANGKANJAYA | 0 | 0 | 0.00 |
| 9. | DANAWARIH | 0 | 2 | 2.00 |
| 10. | PAGERWANGI | 0 | 0 | 0.00 |
| 11. | HARJOWINANGUN | 0 | 1 | 1.00 |
| 12. | BATUAGUNG | 0 | 0 | 0.00 |
| 13. | KALIWUNGU | 0 | 0 | 0.00 |
| 14. | BANJARANYAR | 0 | 1 | 1.00 |
| 15. | SESEPAN | 0 | 0 | 0.00 |
| 16. | WRINGINJENGGOT | 0 | 0 | 0.00 |
| 17. | PAMIRITAN | 0 | 1 | 1.00 |
| 18. | BALAPULANG WETAN | 0 | 2 | 2.00 |
| 19. | BALAPULANG KULON | 0 | 1 | 1.00 |
| 20. | CIBUNAR | 0 | 1 | 1.00 |
| | Jumlah | 0 | 12 | 12 |

Catatan:

Sumber: BPS, Pendataan Potensi Desa (Podes) 2020

Tabel 4.1.3 Banyaknya Sekolah Menengah Pertama (SMP) Menurut Desa/Kelurahan di Kecamatan Balapulang, 2020

| | Desa/Kelurahan | Negeri | Swasta | Jumlah |
|-----|------------------|-------------|-------------|-------------|
| | (1) | (2) | (3) | (4) |
| 1. | CENGGINI | 0 | 0 | 0.00 |
| 2. | BUKATEJA | 0 | 0 | 0.00 |
| 3. | KALIBAKUNG | 0 | 1 | 1.00 |
| 4. | KARANGJAMBU | 0 | 1 | 1.00 |
| 5. | CILONGOK | 0 | 0 | 0.00 |
| 6. | TEMBONGWAH | 0 | 0 | 0.00 |
| 7. | DANAREJA | 1 | 0 | 1.00 |
| 8. | SANGKANJAYA | 0 | 0 | 0.00 |
| 9. | DANAWARIH | 0 | 1 | 1.00 |
| 10. | PAGERWANGI | 0 | 0 | 0.00 |
| 11. | HARJOWINANGUN | 0 | 0 | 0.00 |
| 12. | BATUAGUNG | 0 | 1 | 1.00 |
| 13. | KALIWUNGU | 0 | 0 | 0.00 |
| 14. | BANJARANYAR | 1 | 0 | 1.00 |
| 15. | SESEPAN | 0 | 0 | 0.00 |
| 16. | WRINGINJENGGOT | 0 | 0 | 0.00 |
| 17. | PAMIRITAN | 0 | 0 | 0.00 |
| 18. | BALAPULANG WETAN | 0 | 1 | 1.00 |
| 19. | BALAPULANG KULON | 1 | 0 | 1.00 |
| 20. | CIBUNAR | 0 | 0 | 0.00 |
| | Jumlah | 3.00 | 5.00 | 8.00 |

Catatan:

Sumber: BPS, Pendataan Potensi Desa (Podes) 2020

Tabel 4.1. 4 Banyaknya Madrasah Tsanawiyah (MTs) Menurut Desa/
Kelurahan di Kecamatan Balapulang, 2020

| Desa/Kelurahan | | Negeri | Swasta | Jumlah |
|----------------|------------------|-------------|--------------|--------------|
| (1) | | (2) | (3) | (4) |
| 1. | CENGGINI | 0 | 1 | 1.00 |
| 2. | BUKATEJA | 0 | 1 | 1.00 |
| 3. | KALIBAKUNG | 0 | 1 | 1.00 |
| 4. | KARANGJAMBU | 0 | 0 | 0.00 |
| 5. | CILONGOK | 0 | 0 | 0.00 |
| 6. | TEMBONGWAH | 0 | 1 | 1.00 |
| 7. | DANAREJA | 0 | 0 | 0.00 |
| 8. | SANGKANJAYA | 0 | 0 | 0.00 |
| 9. | DANAWARIH | 0 | 1 | 1.00 |
| 10. | PAGERWANGI | 0 | 0 | 0.00 |
| 11. | HARJOWINANGUN | 0 | 2 | 2.00 |
| 12. | BATUAGUNG | 0 | 0 | 0.00 |
| 13. | KALIWUNGU | 0 | 0 | 0.00 |
| 14. | BANJARANYAR | 0 | 1 | 1.00 |
| 15. | SESEPAN | 0 | 0 | 0.00 |
| 16. | WRINGINJENGGOT | 0 | 0 | 0.00 |
| 17. | PAMIRITAN | 0 | 1 | 1.00 |
| 18. | BALAPULANG WETAN | 0 | 2 | 2.00 |
| 19. | BALAPULANG KULON | 0 | 0 | 0.00 |
| 20. | CIBUNAR | 0 | 0 | 0.00 |
| Jumlah | | 0.00 | 11.00 | 11.00 |

Catatan:

Sumber: BPS, Pendataan Potensi Desa (Podes) 2020

Tabel 4.1. 5 Banyaknya Sekolah Menengah Atas (SMA) Menurut
Desa/Kelurahan di Kecamatan Balapulang, 2020

| | Desa/Kelurahan | Negeri | Swasta | Jumlah |
|-----|------------------|-------------|-------------|-------------|
| | (1) | (2) | (3) | (4) |
| 1. | CENGGINI | 0 | 0 | 0.00 |
| 2. | BUKATEJA | 0 | 0 | 0.00 |
| 3. | KALIBAKUNG | 0 | 0 | 0.00 |
| 4. | KARANGJAMBU | 0 | 0 | 0.00 |
| 5. | CILONGOK | 0 | 0 | 0.00 |
| 6. | TEMBONGWAH | 0 | 0 | 0.00 |
| 7. | DANAREJA | 0 | 0 | 0.00 |
| 8. | SANGKANJAYA | 0 | 0 | 0.00 |
| 9. | DANAWARIH | 0 | 0 | 0.00 |
| 10. | PAGERWANGI | 0 | 0 | 0.00 |
| 11. | HARJOWINANGUN | 0 | 1 | 1.00 |
| 12. | BATUAGUNG | 0 | 0 | 0.00 |
| 13. | KALIWUNGU | 0 | 0 | 0.00 |
| 14. | BANJARANYAR | 1 | 0 | 1.00 |
| 15. | SESEPAN | 0 | 0 | 0.00 |
| 16. | WRINGINJENGGOT | 0 | 0 | 0.00 |
| 17. | PAMIRITAN | 0 | 0 | 0.00 |
| 18. | BALAPULANG WETAN | 0 | 0 | 0.00 |
| 19. | BALAPULANG KULON | 0 | 0 | 0.00 |
| 20. | CIBUNAR | 0 | 0 | 0.00 |
| | Jumlah | 1.00 | 1.00 | 2.00 |

Catatan:

Sumber:

BPS, Pendataan Potensi Desa (Podes) 2020

Tabel 4.1. 6 Banyaknya Madrasah Aliyah (MA) Menurut Desa/
Kelurahan di Kecamatan Balapulang, 2020

| | Desa/Kelurahan | Negeri | Swasta | Jumlah |
|-----|------------------|-------------|-------------|-------------|
| | (1) | (2) | (3) | (4) |
| 1. | CENGGINI | 0 | 0 | 0.00 |
| 2. | BUKATEJA | 0 | 0 | 0.00 |
| 3. | KALIBAKUNG | 0 | 1 | 1.00 |
| 4. | KARANGJAMBU | 0 | 0 | 0.00 |
| 5. | CILONGOK | 0 | 0 | 0.00 |
| 6. | TEMBONGWAH | 0 | 0 | 0.00 |
| 7. | DANAREJA | 0 | 0 | 0.00 |
| 8. | SANGKANJAYA | 0 | 0 | 0.00 |
| 9. | DANAWARIH | 0 | 1 | 1.00 |
| 10. | PAGERWANGI | 0 | 0 | 0.00 |
| 11. | HARJOWINANGUN | 0 | 1 | 1.00 |
| 12. | BATUAGUNG | 0 | 0 | 0.00 |
| 13. | KALIWUNGU | 0 | 0 | 0.00 |
| 14. | BANJARANYAR | 0 | 1 | 1.00 |
| 15. | SESEPAN | 0 | 0 | 0.00 |
| 16. | WRINGINJENGGOT | 0 | 0 | 0.00 |
| 17. | PAMIRITAN | 0 | 0 | 0.00 |
| 18. | BALAPULANG WETAN | 0 | 1 | 1.00 |
| 19. | BALAPULANG KULON | 0 | 0 | 0.00 |
| 20. | CIBUNAR | 0 | 0 | 0.00 |
| | Jumlah | 0.00 | 5.00 | 5.00 |

Catatan:

Sumber:

BPS, Pendataan Potensi Desa (Podes) 2020

Tabel 4.1. 7 Banyaknya Sekolah Menengah Kejuruan (SMK) Menurut Desa/Kelurahan di Kecamatan Balapulang, 2020

| | Desa/Kelurahan | Negeri | Swasta | Jumlah |
|-----|------------------|-------------|-------------|-------------|
| | (1) | (2) | (3) | (4) |
| 1. | CENGGINI | 0 | 0 | 0.00 |
| 2. | BUKATEJA | 0 | 0 | 0.00 |
| 3. | KALIBAKUNG | 0 | 1 | 1.00 |
| 4. | KARANGJAMBU | 0 | 0 | 0.00 |
| 5. | CILONGOK | 0 | 0 | 0.00 |
| 6. | TEMBONGWAH | 0 | 0 | 0.00 |
| 7. | DANAREJA | 0 | 0 | 0.00 |
| 8. | SANGKANJAYA | 0 | 0 | 0.00 |
| 9. | DANAWARIH | 0 | 0 | 0.00 |
| 10. | PAGERWANGI | 0 | 0 | 0.00 |
| 11. | HARJOWINANGUN | 0 | 0 | 0.00 |
| 12. | BATUAGUNG | 0 | 0 | 0.00 |
| 13. | KALIWUNGU | 0 | 0 | 0.00 |
| 14. | BANJARANYAR | 0 | 0 | 0.00 |
| 15. | SESEPAN | 0 | 0 | 0.00 |
| 16. | WRINGINJENGGOT | 0 | 0 | 0.00 |
| 17. | PAMIRITAN | 0 | 0 | 0.00 |
| 18. | BALAPULANG WETAN | 0 | 0 | 0.00 |
| 19. | BALAPULANG KULON | 0 | 0 | 0.00 |
| 20. | CIBUNAR | 0 | 0 | 0.00 |
| | Jumlah | 0.00 | 1.00 | 1.00 |

Catatan:

Sumber:

BPS, Pendataan Potensi Desa (Podes) 2020

SOSIAL

Tabel 4.1. 8 Banyaknya Akademi/Perguruan Tinggi Menurut Desa/Kelurahan di Kecamatan Balapulang, 2020

| | Desa/Kelurahan | Negeri | Swasta | Jumlah |
|-----|------------------|-------------|-------------|-------------|
| | (1) | (2) | (3) | (4) |
| 1. | CENGGINI | 0 | 0 | 0 |
| 2. | BUKATEJA | 0 | 0 | 0 |
| 3. | KALIBAKUNG | 0 | 0 | 0 |
| 4. | KARANGJAMBU | 0 | 0 | 0 |
| 5. | CILONGOK | 0 | 0 | 0 |
| 6. | TEMBONGWAH | 0 | 0 | 0 |
| 7. | DANAREJA | 0 | 0 | 0 |
| 8. | SANGKANJAYA | 0 | 0 | 0 |
| 9. | DANAWARIH | 0 | 0 | 0 |
| 10. | PAGERWANGI | 0 | 0 | 0 |
| 11. | HARJOWINANGUN | 0 | 0 | 0 |
| 12. | BATUAGUNG | 0 | 0 | 0 |
| 13. | KALIWUNGU | 0 | 0 | 0 |
| 14. | BANJARANYAR | 0 | 0 | 0 |
| 15. | SESEPAN | 0 | 0 | 0 |
| 16. | WRINGINJENGGOT | 0 | 0 | 0 |
| 17. | PAMIRITAN | 0 | 0 | 0 |
| 18. | BALAPULANG WETAN | 0 | 0 | 0 |
| 19. | BALAPULANG KULON | 0 | 0 | 0 |
| 20. | CIBUNAR | 0 | 0 | 0 |
| | Jumlah | 0.00 | 0.00 | 0.00 |

Catatan:

Sumber: BPS, Pendataan Potensi Desa (Podes) 2020

Tabel 4.1. 9 Kemudahan Untuk Mencapai Sarana Pendidikan Terdekat Bagi Desa/Kelurahan yang Tidak ada Sarana Pendidikan Menurut Desa/Kelurahan dan Jenjang Pendidikan di Kecamatan Balapulang, 2020

| | Desa/Kelurahan | SD | MI | SMP | MTs |
|-----|-----------------------|-----------|--------------|--------------|--------------|
| | (1) | (2) | (3) | (4) | (5) |
| 1. | CENGGINI | - | - | mudah | - |
| 2. | BUKATEJA | - | sangat mudah | sangat mudah | - |
| 3. | KALIBAKUNG | - | sangat mudah | - | - |
| 4. | KARANGJAMBU | - | - | - | mudah |
| 5. | CILONGOK | - | mudah | mudah | mudah |
| 6. | TEMBONGWAH | - | - | mudah | - |
| 7. | DANAREJA | - | mudah | - | mudah |
| 8. | SANGKANJAYA | - | sangat mudah | sangat mudah | sangat mudah |
| 9. | DANAWARIH | - | - | - | - |
| 10. | PAGERWANGI | - | mudah | mudah | mudah |
| 11. | HARJOWINANGUN | - | - | mudah | - |
| 12. | BATUAGUNG | - | sangat mudah | - | sangat mudah |
| 13. | KALIWUNGU | - | mudah | mudah | mudah |
| 14. | BANJARANYAR | - | - | - | - |
| 15. | SESEPAN | - | mudah | mudah | mudah |
| 16. | WRINGINJENGGOT | - | sangat mudah | sangat mudah | sangat mudah |
| 17. | PAMIRITAN | - | - | sangat mudah | - |
| 18. | BALAPULANG WETAN | - | - | - | - |
| 19. | BALAPULANG KULON | - | - | - | mudah |
| 20. | CIBUNAR | - | - | mudah | mudah |

SOSIAL

Tabel 4.1.9 *lanjutan*

| | Desa/Kelurahan | SMA | MA | SMK | Akademi/ Perguruan Tinggi |
|-----|------------------|--------------|--------------|--------------|---------------------------------|
| | (1) | (6) | (7) | (8) | (9) |
| 1. | CENGGINI | mudah | mudah | mudah | mudah |
| 2. | BUKATEJA | sangat mudah | mudah | sangat mudah | sangat mudah |
| 3. | KALIBAKUNG | sangat mudah | - | - | sangat mudah |
| 4. | KARANGJAMBU | mudah | mudah | mudah | mudah |
| 5. | CILONGOK | mudah | mudah | mudah | mudah |
| 6. | TEMBONGWAH | mudah | mudah | mudah | mudah |
| 7. | DANAREJA | mudah | mudah | mudah | mudah |
| 8. | SANGKANJAYA | mudah | mudah | mudah | mudah |
| 9. | DANAWARIH | mudah | - | mudah | mudah |
| 10. | PAGERWANGI | mudah | mudah | mudah | mudah |
| 11. | HARJOWINANGUN | - | - | mudah | mudah |
| 12. | BATUAGUNG | sangat mudah | mudah | mudah | mudah |
| 13. | KALIWUNGU | mudah | mudah | mudah | mudah |
| 14. | BANJARANYAR | - | - | mudah | mudah |
| 15. | SESEPAN | mudah | mudah | mudah | mudah |
| 16. | WRINGINJENGGOT | sangat mudah | sangat mudah | sangat mudah | sangat mudah |
| 17. | PAMIRITAN | sangat mudah | mudah | sangat mudah | sangat mudah |
| 18. | BALAPULANG WETAN | mudah | - | mudah | mudah |
| 19. | BALAPULANG KULON | mudah | mudah | mudah | mudah |
| 20. | CIBUNAR | mudah | mudah | mudah | mudah |

Catatan:

Sumber: BPS, Pendataan Potensi Desa (Podes) 2020

Tabel 4.1. 10 Banyaknya Murid menurut Jenjang Pendidikan dan Statusnya di Kecamatan Balapulang Tahun Pelajaran 2019/2020

| Desa/Kelurahan (1) | Play Group (2) | TK | | SD | |
|-----------------------|----------------------|---------------|---------------|---------------|---------------|
| | | Negeri (3) | Swasta (4) | Negeri (5) | Swasta (6) |
| 001 CENGGINI | - | - | - | 383 | - |
| 002 BUKATEJA | - | - | 58 | 303 | - |
| 003 KALIBAKUNG | - | - | 54 | 245 | 83 |
| 004 KARANGJAMBU | - | - | 27 | 366 | - |
| 005 CILONGOK | - | - | 44 | 260 | - |
| 006 TEMBONGWAH | - | - | - | 334 | - |
| 007 DANAREJA | - | - | - | 307 | - |
| 008 SANGKANJAYA | - | - | - | 82 | - |
| 009 DANAWARIH | - | - | 114 | 328 | - |
| 010 PAGERWANGI | - | - | - | 146 | - |
| 011 HARJAWINANGUN | - | - | 70 | 365 | - |
| 012 BATUAGUNG | - | - | 30 | 560 | - |
| 013 KALIWUNGU | - | - | - | 352 | - |
| 014 BANJARANYAR | - | - | 228 | 727 | - |
| 015 SESEPAN | - | - | 52 | 299 | - |
| 016 WRINGINJENGGOT | - | - | - | 277 | - |
| 017 PAMIRITAN | - | - | - | 502 | - |
| 018 BALAPULANG WETAN | - | - | 252 | 1168 | - |
| 019 BALAPULANG KULON | - | - | 181 | 923 | - |
| 020 CIBUNAR | - | - | - | 137 | - |
| Jumlah 2020 | | | 1110 | 8064 | 83 |

Sumber : UPTD Dikpora Kec. Balapulang

SOSIAL

Tabel 4.1.10 Lanjutan

| Desa/Kelurahan | SLTP | | SMA | | SMK | |
|----------------------|--------|--------|--------|--------|--------|--------|
| | Negeri | Swasta | Negeri | Swasta | Negeri | Swasta |
| (1) | (7) | (8) | (9) | (10) | (11) | (12) |
| 001 CENGGINI | - | - | - | - | - | - |
| 002 BUKATEJA | - | - | - | - | - | - |
| 003 KALIBAKUNG | - | 174 | - | - | - | 282 |
| 004 KARANGJAMBU | - | 157 | - | - | - | - |
| 005 CILONGOK | - | - | - | - | - | - |
| 006 TEMBONGWAH | - | - | - | - | - | - |
| 007 DANAREJA | 247 | - | - | - | - | - |
| 008 SANGKANJAYA | - | - | - | - | - | - |
| 009 DANAWARIH | - | 142 | - | - | - | - |
| 010 PAGERWANGI | - | - | - | - | - | - |
| 011 HARJAWINANGUN | - | - | - | 93 | - | - |
| 012 BATUAGUNG | - | 140 | - | - | - | - |
| 013 KALIWUNGU | - | - | - | - | - | - |
| 014 BANJARANYAR | 870 | - | 979 | - | - | - |
| 015 SESEPAN | - | - | - | - | - | - |
| 016 WRINGINJENGGOT | - | - | - | - | - | - |
| 017 PAMIRITAN | - | - | - | - | - | - |
| 018 BALAPULANG WETAN | - | 47 | - | - | - | - |
| 019 BALAPULANG KULON | 861 | - | - | - | - | - |
| 020 CIBUNAR | - | - | - | - | - | - |
| Jumlah 2020 | 1978 | 660 | 979 | 93 | 0 | 282 |

Sumber : Dikpora Kab Tegal

Tabel 4.1. 11 Banyaknya Guru menurut Jenjang Pendidikan dan Statusnya di Kecamatan Balapulang Tahun Pelajaran 2019/2020

| Desa/Kelurahan (1) | Play Group (2) | TK | | SD | |
|-----------------------|----------------------|---------------|---------------|---------------|---------------|
| | | Negeri (3) | Swasta (4) | Negeri (5) | Swasta (6) |
| 001 CENGGINI | - | - | - | 16 | - |
| 002 BUKATEJA | - | - | 2 | 13 | - |
| 003 KALIBAKUNG | - | - | 2 | 14 | 6 |
| 004 KARANGJAMBU | - | - | 2 | 19 | - |
| 005 CILONGOK | - | - | 1 | 14 | - |
| 006 TEMBONGWAH | - | - | - | 16 | - |
| 007 DANAREJA | - | - | - | 18 | - |
| 008 SANGKANJAYA | - | - | - | 7 | - |
| 009 DANAWARIH | - | - | 3 | 23 | - |
| 010 PAGERWANGI | - | - | - | 7 | - |
| 011 HARJAWINANGUN | - | - | 5 | 17 | - |
| 012 BATUAGUNG | - | - | 3 | 23 | - |
| 013 KALIWUNGU | - | - | - | 15 | - |
| 014 BANJARANYAR | - | - | 10 | 38 | - |
| 015 SESEPAN | - | - | 1 | 16 | - |
| 016 WRINGINJENGGOT | - | - | - | 14 | - |
| 017 PAMIRITAN | - | - | - | 15 | - |
| 018 BALAPULANG WETAN | - | - | 7 | 43 | - |
| 019 BALAPULANG KULON | - | - | 9 | 42 | - |
| 020 CIBUNAR | - | - | - | 5 | - |
| Jumlah 2020 | | | 45 | 375 | 6 |

Sumber : Dikpora Kab Tegal

SOSIAL

Tabel 4.1. 11 Lanjutan

| Desa/Kelurahan (1) | SLTP | | SMA | | SMK | |
|-----------------------|---------------|---------------|---------------|----------------|----------------|----------------|
| | Negeri (7) | Swasta (8) | Negeri (9) | Swasta (10) | Negeri (11) | Swasta (12) |
| 001 CENGGINI | - | - | - | - | - | - |
| 002 BUKATEJA | - | - | - | - | - | - |
| 003 KALIBAKUNG | - | 10 | - | - | - | 26 |
| 004 KARANGJAMBU | - | 8 | - | - | - | - |
| 005 CILONGOK | - | - | - | - | - | - |
| 006 TEMBONGWAH | - | - | - | - | - | - |
| 007 DANAREJA | 13 | - | - | - | - | - |
| 008 SANGKANJAYA | - | - | - | - | - | - |
| 009 DANAWARIH | - | 11 | - | - | - | - |
| 010 PAGERWANGI | - | - | - | - | - | - |
| 011 HARJAWINANGUN | - | - | - | 12 | - | - |
| 012 BATUAGUNG | - | 9 | - | - | - | - |
| 013 KALIWUNGU | - | - | - | - | - | - |
| 014 BANJARANYAR | 42 | - | 59 | - | - | - |
| 015 SESEPAN | - | - | - | - | - | - |
| 016 WRINGINJENGGOT | - | - | - | - | - | - |
| 017 PAMIRITAN | - | - | - | - | - | - |
| 018 BALAPULANG WETAN | - | 6 | - | - | - | - |
| 019 BALAPULANG KULON | 44 | - | - | - | - | - |
| 020 CIBUNAR | - | - | - | - | - | - |
| Jumlah 2020 | 99 | 44 | 59 | 12 | 0 | 26 |

Sumber : Dikpora Kab Tegal

Tabel 4.1. 12 Banyaknya Siswa Baru menurut Jenjang Pendidikan dan Statusnya di Kecamatan Balapulang Tahun Pelajaran 2019/2020

| Desa/Kelurahan (1) | Play Group (2) | TK | | SD | |
|-----------------------|----------------------|---------------|---------------|---------------|---------------|
| | | Negeri (3) | Swasta (4) | Negeri (5) | Swasta (6) |
| 001 CENGGINI | | - | - | 56 | - |
| 002 BUKATEJA | | - | 20 | 58 | - |
| 003 KALIBAKUNG | | - | 16 | 33 | 18 |
| 004 KARANGJAMBU | | - | 14 | 60 | - |
| 005 CILONGOK | | | 23 | 49 | - |
| 006 TEMBONGWAH | | - | - | 63 | - |
| 007 DANAREJA | | - | - | 38 | - |
| 008 SANGKANJAYA | | - | - | 11 | - |
| 009 DANAWARIH | | - | 56 | 43 | - |
| 010 PAGERWANGI | | - | - | 26 | - |
| 011 HARJAWINANGUN | | - | 36 | 63 | - |
| 012 BATUAGUNG | | - | 21 | 95 | - |
| 013 KALIWUNGU | | - | - | 46 | - |
| 014 BANJARANYAR | | - | 98 | 128 | - |
| 015 SESEPAN | | - | 31 | 43 | - |
| 016 WRINGINJENGGOT | | - | - | 39 | - |
| 017 PAMIRITAN | | - | - | 80 | - |
| 018 BALAPULANG WETAN | | - | 76 | 189 | - |
| 019 BALAPULANG KULON | | - | 51 | 146 | - |
| 020 CIBUNAR | | - | - | 24 | - |
| Jumlah 2020 | | - | 442 | 1290 | 18 |

Sumber : Dikpora Kab Tegal

SOSIAL

Tabel 4.1.12 Lanjutan

| Desa/Kelurahan (1) | SLTP | | SMA | | SMK | |
|-----------------------|---------------|---------------|---------------|----------------|----------------|----------------|
| | Negeri (7) | Swasta (8) | Negeri (9) | Swasta (10) | Negeri (11) | Swasta (12) |
| 001 CENGGINI | - | - | - | - | - | - |
| 002 BUKATEJA | - | - | - | - | - | - |
| 003 KALIBAKUNG | - | 57 | - | - | - | 89 |
| 004 KARANGJAMBU | - | 61 | - | - | - | - |
| 005 CILONGOK | - | - | - | - | - | - |
| 006 TEMBONGWAH | - | - | - | - | - | - |
| 007 DANAREJA | 84 | - | - | - | - | - |
| 008 SANGKANJAYA | - | - | - | - | - | - |
| 009 DANAWARIH | - | 56 | - | - | - | - |
| 010 PAGERWANGI | - | - | - | - | - | - |
| 011 HARJAWINANGUN | - | - | - | 24 | - | - |
| 012 BATUAGUNG | - | 39 | - | - | - | - |
| 013 KALIWUNGU | - | - | - | - | - | - |
| 014 BANJARANYAR | 290 | - | 322 | - | - | - |
| 015 SESEPAN | - | - | - | - | - | - |
| 016 WRINGINJENGGOT | - | - | - | - | - | - |
| 017 PAMIRITAN | - | - | - | - | - | - |
| 018 BALAPULANG WETAN | - | 11 | - | - | - | - |
| 019 BALAPULANG KULON | 289 | - | - | - | - | - |
| 020 CIBUNAR | - | - | - | - | - | - |
| Jumlah 2020 | 663 | 224 | 322 | 24 | 0 | 89 |

Sumber : Dikpora Kab Tegal

Tabel 4.1. 13 Banyaknya Pendaftaran Siswa Baru menurut Jenjang Pendidikan dan Statusnya di Kecamatan Balapulang Tahun Pelajaran 2019/2020

| Desa/Kelurahan | Play Group | TK | | SD | |
|----------------------|------------|--------|--------|--------|--------|
| | | Negeri | Swasta | Negeri | Swasta |
| (1) | (2) | (3) | (4) | (5) | (6) |
| 001 CENGGINI | - | - | - | 54 | - |
| 002 BUKATEJA | - | - | 19 | 53 | - |
| 003 KALIBAKUNG | - | - | 12 | 32 | 15 |
| 004 KARANGJAMBU | - | - | 10 | 59 | - |
| 005 CILONGOK | - | - | 21 | 49 | - |
| 006 TEMBONGWAH | - | - | - | 61 | - |
| 007 DANAREJA | - | - | - | 38 | - |
| 008 SANGKANJAYA | - | - | - | 11 | - |
| 009 DANAWARIH | - | - | 52 | 40 | - |
| 010 PAGERWANGI | - | - | - | 25 | - |
| 011 HARJAWINANGUN | - | - | 33 | 58 | - |
| 012 BATUAGUNG | - | - | 18 | 95 | - |
| 013 KALIWUNGU | - | - | - | 44 | - |
| 014 BANJARANYAR | - | - | 96 | 126 | - |
| 015 SESEPAN | - | - | 30 | 42 | - |
| 016 WRINGINJENGGOT | - | - | - | 39 | - |
| 017 PAMIRITAN | - | - | - | 80 | - |
| 018 BALAPULANG WETAN | - | - | 75 | 187 | - |
| 019 BALAPULANG KULON | - | - | 51 | 146 | - |
| 020 CIBUNAR | - | - | - | 24 | - |
| Jumlah 2020 | | | 417 | 1263 | 15 |

Sumber : Dikpora Kab Tegal

SOSIAL

Tabel 4.1. 13 Lanjutan

| Desa/Kelurahan | SLTP | | SMA | | SMK | |
|----------------------|--------|--------|--------|--------|--------|--------|
| | Negeri | Swasta | Negeri | Swasta | Negeri | Swasta |
| (1) | (7) | (8) | (9) | (10) | (11) | (12) |
| 001 CENGGINI | - | - | - | - | - | - |
| 002 BUKATEJA | - | - | - | - | - | - |
| 003 KALIBAKUNG | - | 57 | - | - | - | 89 |
| 004 KARANGJAMBU | - | 61 | - | - | - | - |
| 005 CILONGOK | - | - | - | - | - | - |
| 006 TEMBONGWAH | - | - | - | - | - | - |
| 007 DANAREJA | 84 | - | - | - | - | - |
| 008 SANGKANJAYA | - | - | - | - | - | - |
| 009 DANAWARIH | - | 56 | - | - | - | - |
| 010 PAGERWANGI | - | - | - | - | - | - |
| 011 HARJAWINANGUN | - | - | - | 24 | - | - |
| 012 BATUAGUNG | - | 39 | - | - | - | - |
| 013 KALIWUNGU | - | - | - | - | - | - |
| 014 BANJARANYAR | 290 | - | 322 | - | - | - |
| 015 SESEPAN | - | - | - | - | - | - |
| 016 WRINGINJENGGOT | - | - | - | - | - | - |
| 017 PAMIRITAN | - | - | - | - | - | - |
| 018 BALAPULANG WETAN | - | 11 | - | - | - | - |
| 019 BALAPULANG KULON | 289 | - | - | - | - | - |
| 020 CIBUNAR | - | - | - | - | - | - |
| Jumlah 2020 | 663 | 224 | 322 | 24 | 0 | 89 |

Sumber : Dikpora Kab Tegal

Tabel 4.1. 14 Banyaknya Sekolah, Murid dan Siswa SD Yang Lulus Ujian Nasional diKecamatan Balapulang Tahun Pelajaran 2019/2020

| Desa/Kelurahan | Sekolah | Murid | Lulus UN | Persentase |
|----------------------|---------|-------|----------|------------|
| (1) | (2) | (3) | (4) | (5) |
| 001 CENGGINI | 2 | 64 | 64 | 100 |
| 002 BUKATEJA | 2 | 55 | 55 | 100 |
| 003 KALIBAKUNG | 3 | 70 | 70 | 100 |
| 004 KARANGJAMBU | 2 | 73 | 73 | 100 |
| 005 CILONGOK | 2 | 44 | 44 | 100 |
| 006 TEMBONGWAH | 2 | 60 | 60 | 100 |
| 007 DANAREJA | 2 | 53 | 53 | 100 |
| 008 SANGKANJAYA | 1 | 15 | 15 | 100 |
| 009 DANAWARIH | 3 | 57 | 57 | 100 |
| 010 PAGERWANGI | 1 | 24 | 24 | 100 |
| 011 HARJAWINANGUN | 2 | 62 | 62 | 100 |
| 012 BATUAGUNG | 2 | 93 | 93 | 100 |
| 013 KALIWUNGU | 2 | 56 | 56 | 100 |
| 014 BANJARANYAR | 5 | 122 | 122 | 100 |
| 015 SESEPAN | 2 | 57 | 57 | 100 |
| 016 WRINGINJENGGOT | 2 | 42 | 42 | 100 |
| 017 PAMIRITAN | 2 | 73 | 73 | 100 |
| 018 BALAPULANG WETAN | 6 | 205 | 205 | 100 |
| 019 BALAPULANG KULON | 5 | 172 | 172 | 100 |
| 020 CIBUNAR | 1 | 25 | 25 | 100 |
| Jumlah 2020 | 48 | 1422 | 1422 | 100 |

Sumber : Dikpora Kab Tegal

SOSIAL

Tabel 4.1. 15 Banyaknya Sekolah, Murid dan Siswa SLTP Yang Lulus UN di Kecamatan Balapulang Tahun Pelajaran 2019/2020

| Desa/Kelurahan | Sekolah | Murid | Lulus UN | Persentase |
|----------------------|---------|-------|----------|------------|
| (1) | (2) | (3) | (4) | (5) |
| 001 CENGGINI | - | - | - | - |
| 002 BUKATEJA | - | - | - | - |
| 003 KALIBAKUNG | 1 | 0 | 0 | - |
| 004 KARANGJAMBU | 1 | 54 | 54 | 100 |
| 005 CILONGOK | - | - | - | - |
| 006 TEMBONGWAH | - | - | - | - |
| 007 DANAREJA | 1 | 80 | 80 | 100 |
| 008 SANGKANJAYA | - | - | - | - |
| 009 DANAWARIH | 1 | 34 | 34 | 100 |
| 010 PAGERWANGI | - | - | - | - |
| 011 HARJAWINANGUN | - | - | - | - |
| 012 BATUAGUNG | 1 | 37 | 37 | 100 |
| 013 KALIWUNGU | - | - | - | - |
| 014 BANJARANYAR | 1 | 314 | 314 | 100 |
| 015 SESEPAN | - | - | - | - |
| 016 WRINGINJENGGOT | - | - | - | - |
| 017 PAMIRITAN | - | - | - | - |
| 018 BALAPULANG WETAN | 1 | 50 | 50 | 100 |
| 019 BALAPULANG KULON | 1 | 289 | 289 | 100 |
| 020 CIBUNAR | - | - | - | - |
| Jumlah 2020 | 8 | 858 | 858 | 100 |

Sumber : Dikpora Kab Tegal

Tabel 4.1. 16 Banyaknya Sekolah, Murid dan Siswa SMA/SMK Yang Lulus UN di Kecamatan Balapulang Tahun Pelajaran 2019/2020

| Desa/Kelurahan | Sekolah | Murid | Lulus UN | Persentase |
|----------------------|---------|-------|----------|------------|
| (1) | (2) | (3) | (4) | (5) |
| 001 CENGGINI | - | - | - | - |
| 002 BUKATEJA | - | - | - | - |
| 003 KALIBAKUNG | 1 | 111 | 111 | 100 |
| 004 KARANGJAMBU | - | - | - | - |
| 005 CILONGOK | - | - | - | - |
| 006 TEMBONGWAH | - | - | - | - |
| 007 DANAREJA | - | - | - | - |
| 008 SANGKANJAYA | - | - | - | - |
| 009 DANAWARIH | - | - | - | - |
| 010 PAGERWANGI | - | - | - | - |
| 011 HARJAWINANGUN | 1 | 48 | 48 | 100 |
| 012 BATUAGUNG | - | - | - | - |
| 013 KALIWUNGU | - | - | - | - |
| 014 BANJARANYAR | 1 | 315 | 315 | 100 |
| 015 SESEPAN | - | - | - | - |
| 016 WRINGINJENGGOT | - | - | - | - |
| 017 PAMIRITAN | - | - | - | - |
| 018 BALAPULANG WETAN | - | - | - | - |
| 019 BALAPULANG KULON | - | - | - | - |
| 020 CIBUNAR | - | - | - | - |
| Jumlah 2020 | 3 | 474 | 474 | 100 |

Sumber : Dikpora Kab Tegal

SOSIAL

Tabel 4.1. 17 Banyaknya Sekolah RA, MI, MTs dan MA dan Statusnya di Kecamatan Balapulang Tahun Pelajaran 2019/2020

| Desa/Kelurahan | RA | | | MI | | |
|----------------------|--------|--------|--------|--------|-------|--------|
| | Negeri | Swasta | Jumlah | Negeri | Swast | Jumlah |
| (1) | (2) | (3) | (4) | (5) | (6) | (7) |
| 001 CENGGINI | - | - | - | - | 1 | 1 |
| 002 BUKATEJA | - | - | - | - | - | - |
| 003 KALIBAKUNG | - | - | - | - | - | - |
| 004 KARANGJAMBU | - | - | - | - | 1 | 1 |
| 005 CILONGOK | - | - | - | - | - | - |
| 006 TEMBONGWAH | - | - | - | - | 1 | 1 |
| 007 DANAREJA | - | - | - | - | - | - |
| 008 SANGKANJAYA | - | - | - | - | - | - |
| 009 DANAWARIH | - | 1 | 1 | - | 2 | 2 |
| 010 PAGERWANGI | - | - | - | - | - | - |
| 011 HARJAWINANGUN | - | 1 | 1 | - | 1 | 1 |
| 012 BATUAGUNG | - | - | - | - | - | - |
| 013 KALIWUNGU | - | - | - | - | - | - |
| 014 BANJARANYAR | - | - | - | - | 1 | 1 |
| 015 SESEPAN | - | 1 | 1 | - | - | - |
| 016 WRINGINJENGGOT | - | - | - | - | - | - |
| 017 PAMIRITAN | - | 1 | 1 | - | 1 | 1 |
| 018 BALAPULANG WETAN | - | - | - | - | 2 | 2 |
| 019 BALAPULANG KULON | - | - | - | - | - | - |
| 020 CIBUNAR | - | - | - | - | 1 | 1 |
| Jumlah 2020 | - | 4 | 4 | - | 11 | 11 |

Sumber : kemenag Kab Tegal

Tabel 4.1. 17 Lanjutan

| Desa/Kelurahan (1) | MTs | | | MA | | |
|-----------------------|---------------|---------------|----------------|----------------|----------------|----------------|
| | Negeri (8) | Swasta (9) | Jumlah (10) | Negeri (11) | Swasta (12) | Jumlah (13) |
| 001 CENGGINI | - | 1 | 1 | - | - | - |
| 002 BUKATEJA | - | 1 | 1 | - | - | - |
| 003 KALIBAKUNG | - | 1 | 1 | - | 1 | 1 |
| 004 KARANGJAMBU | - | - | - | - | - | - |
| 005 CILONGOK | - | - | - | - | - | - |
| 006 TEMBONGWAH | - | 1 | 1 | - | - | - |
| 007 DANAREJA | - | - | - | - | - | - |
| 008 SANGKANJAYA | - | - | - | - | - | - |
| 009 DANAWARIH | - | 1 | 1 | - | 1 | 1 |
| 010 PAGERWANGI | - | - | - | - | - | - |
| 011 HARJAWINANGUN | - | 2 | 2 | - | 1 | 1 |
| 012 BATUAGUNG | - | - | - | - | - | - |
| 013 KALIWUNGU | - | - | - | - | - | - |
| 014 BANJARANYAR | - | 1 | 1 | - | 1 | 1 |
| 015 SESEPAN | - | - | - | - | - | - |
| 016 WRINGINJENGGOT | - | - | - | - | - | - |
| 017 PAMIRITAN | - | 1 | 1 | - | - | - |
| 018 BALAPULANG WETAN | - | 2 | 2 | - | 1 | 1 |
| 019 BALAPULANG KULON | - | - | - | - | - | - |
| 020 CIBUNAR | - | - | - | - | - | - |
| Jumlah 2020 | - | 11 | 11 | - | 5 | 5 |

Sumber : Kemenag Kab Tegal

SOSIAL

Tabel 4.1. 18 Banyaknya Murid RA, MI, MTs dan MA menurut Statusnya di Kecamatan Balapulang Tahun Pelajaran 2019/2020

| Desa/Kelurahan | RA | | | MI | | |
|----------------------|--------|--------|--------|--------|--------|--------|
| | Negeri | Swasta | Jumlah | Negeri | Swasta | Jumlah |
| (1) | (2) | (3) | (4) | (5) | (6) | (7) |
| 001 CENGGINI | - | - | - | - | 175 | 175 |
| 002 BUKATEJA | - | - | - | - | - | - |
| 003 KALIBAKUNG | - | - | - | - | - | - |
| 004 KARANGJAMBU | - | - | - | - | 135 | 135 |
| 005 CILONGOK | - | - | - | - | - | - |
| 006 TEMBONGWAH | - | - | - | - | 224 | 224 |
| 007 DANAREJA | - | - | - | - | - | - |
| 008 SANGKANJAYA | - | - | - | - | - | - |
| 009 DANAWARIH | - | 41 | 41 | - | 367 | 367 |
| 010 PAGERWANGI | - | - | - | - | - | - |
| 011 HARJAWINANGUN | - | 80 | 80 | - | 184 | 184 |
| 012 BATUAGUNG | - | - | - | - | - | - |
| 013 KALIWUNGU | - | - | - | - | - | - |
| 014 BANJARANYAR | - | - | - | - | 132 | 132 |
| 015 SESEPAN | - | 47 | 47 | - | - | - |
| 016 WRINGINJENGGOT | - | - | - | - | - | - |
| 017 PAMIRITAN | - | 70 | 70 | - | 63 | 63 |
| 018 BALAPULANG WETAN | - | - | - | - | 213 | 213 |
| 019 BALAPULANG KULON | - | - | - | - | - | - |
| 020 CIBUNAR | - | - | - | - | 124 | 124 |
| Jumlah 2020 | - | 238 | 238 | - | 1617 | 1617 |

Sumber : KUA Kecamatan Balapulang

Tabel 4.1. 18 Lanjutan

| Desa/Kelurahan (1) | MTs | | | MA | | |
|-----------------------|---------------|---------------|----------------|----------------|----------------|----------------|
| | Negeri (8) | Swasta (9) | Jumlah (10) | Negeri (11) | Swasta (12) | Jumlah (13) |
| 001 CENGGINI | - | 144 | 144 | - | - | - |
| 002 BUKATEJA | - | 108 | 108 | - | - | - |
| 003 KALIBAKUNG | - | 65 | 65 | - | 55 | 55 |
| 004 KARANGJAMBU | - | - | - | - | - | - |
| 005 CILONGOK | - | - | - | - | - | - |
| 006 TEMBONGWAH | - | 168 | 168 | - | - | - |
| 007 DANAREJA | - | - | - | - | - | - |
| 008 SANGKANJAYA | - | - | - | - | - | - |
| 009 DANAWARIH | - | 313 | 313 | - | 198 | 198 |
| 010 PAGERWANGI | - | - | - | - | - | - |
| 011 HARJAWINANGUN | - | 562 | 562 | - | 166 | 166 |
| 012 BATUAGUNG | - | - | - | - | - | - |
| 013 KALIWUNGU | - | - | - | - | - | - |
| 014 BANJARANYAR | - | 111 | 111 | - | 57 | 57 |
| 015 SESEPAN | - | - | - | - | - | - |
| 016 WRINGINJENGGOT | - | - | - | - | - | - |
| 017 PAMIRITAN | - | 131 | 131 | - | - | - |
| 018 BALAPULANG WETAN | - | 397 | 397 | - | 36 | 36 |
| 019 BALAPULANG KULON | - | - | - | - | - | - |
| 020 CIBUNAR | - | - | - | - | - | - |
| Jumlah 2020 | - | 1999 | 1999 | - | 512 | 512 |

Sumber : Kemenag Kab Tegal

SOSIAL

Tabel 4.1. 19 Banyaknya Guru RA, MI, MTs dan MA menurut Statusnya di Kecamatan Balapulang Tahun Pelajaran 2019/2020

| Desa/Kelurahan | RA | | | MI | | Jumlah |
|----------------------|--------|--------|--------|--------|--------|--------|
| | Negeri | Swasta | lumlal | Negeri | Swasta | |
| (1) | (2) | (3) | (4) | (5) | (6) | (7) |
| 001 CENGGINI | - | - | - | - | 8 | 8 |
| 002 BUKATEJA | - | - | - | - | - | - |
| 003 KALIBAKUNG | - | - | - | - | - | - |
| 004 KARANGJAMBU | - | - | - | - | 7 | 7 |
| 005 CILONGOK | - | - | - | - | - | - |
| 006 TEMBONGWAH | - | - | - | - | 10 | 10 |
| 007 DANAREJA | - | - | - | - | - | - |
| 008 SANGKANJAYA | - | - | - | - | - | - |
| 009 DANAWARIH | - | 5 | 5 | - | 16 | 16 |
| 010 PAGERWANGI | - | - | - | - | - | - |
| 011 HARJAWINANGUN | - | 10 | 10 | - | 7 | 7 |
| 012 BATUAGUNG | - | - | - | - | - | - |
| 013 KALIWUNGU | - | - | - | - | - | - |
| 014 BANJARANYAR | - | - | - | - | 6 | 6 |
| 015 SESEPAN | - | 3 | 3 | - | - | - |
| 016 WRINGINJENGGOT | - | - | - | - | - | - |
| 017 PAMIRITAN | - | 5 | 5 | - | 6 | 6 |
| 018 BALAPULANG WETAN | - | - | - | - | 15 | 15 |
| 019 BALAPULANG KULON | - | - | - | - | - | - |
| 020 CIBUNAR | - | - | - | - | 8 | 8 |
| Jumlah 2020 | - | 23 | 23 | - | 83 | 83 |

Sumber: KUA Kecamatan Balapulang

Tabel 4.1. 19 Lanjutan

| Desa/Kelurahan (1) | MTs | | | MA | | |
|-----------------------|---------------|---------------|----------------|----------------|----------------|----------------|
| | Negeri (8) | Swasta (9) | Jumlah (10) | Negeri (11) | Swasta (12) | Jumlah (13) |
| 001 CENGGINI | - | 10 | 10 | - | - | - |
| 002 BUKATEJA | - | 8 | 8 | - | - | - |
| 003 KALIBAKUNG | - | 16 | 16 | - | 8 | 8 |
| 004 KARANGJAMBU | - | - | - | - | - | - |
| 005 CILONGOK | - | - | - | - | - | - |
| 006 TEMBONGWAH | - | 5 | 5 | - | - | - |
| 007 DANAREJA | - | - | - | - | - | - |
| 008 SANGKANJAYA | - | - | - | - | - | - |
| 009 DANAWARIH | - | 20 | 20 | - | 14 | 14 |
| 010 PAGERWANGI | - | - | - | - | - | - |
| 011 HARJAWINANGUN | - | 28 | 28 | - | 8 | 8 |
| 012 BATUAGUNG | - | - | - | - | - | - |
| 013 KALIWUNGU | - | - | - | - | - | - |
| 014 BANJARANYAR | - | 13 | 13 | - | 15 | 15 |
| 015 SESEPAN | - | - | - | - | - | - |
| 016 WRINGINJENGGOT | - | - | - | - | - | - |
| 017 PAMIRITAN | - | 16 | 16 | - | - | - |
| 018 BALAPULANG WETAN | - | 32 | 32 | - | 11 | 11 |
| 019 BALAPULANG KULON | - | - | - | - | - | - |
| 020 CIBUNAR | - | - | - | - | - | - |
| Jumlah 2020 | - | 148 | 148 | - | 55 | 56 |

Sumber : Kemenag Kab Tegal

SOSIAL

Tabel 4.1. 20 Banyaknya Siswa Baru RA, MI, MTs dan MA Menurut Statusnya di Kecamatan Balapulang Tahun Pelajaran 2019/2020

| Desa/Kelurahan | RA | | | MI | | |
|----------------------|--------|--------|--------|--------|--------|--------|
| | Negeri | Swasta | Jumlah | Negeri | Swasta | Jumlah |
| (1) | (2) | (3) | (4) | (5) | (6) | (7) |
| 001 CENGGINI | - | - | - | - | 23 | 23 |
| 002 BUKATEJA | - | - | - | - | - | - |
| 003 KALIBAKUNG | - | - | - | - | - | - |
| 004 KARANGJAMBU | - | - | - | - | 20 | 20 |
| 005 CILONGOK | - | - | - | - | - | - |
| 006 TEMBONGWAH | - | - | - | - | 25 | 25 |
| 007 DANAREJA | - | - | - | - | - | - |
| 008 SANGKANJAYA | - | - | - | - | - | - |
| 009 DANAWARIH | - | 19 | 19 | - | 56 | 56 |
| 010 PAGERWANGI | - | - | - | - | - | - |
| 011 HARJAWINANGUN | - | 43 | 43 | - | 43 | 43 |
| 012 BATUAGUNG | - | - | - | - | - | - |
| 013 KALIWUNGU | - | - | - | - | - | - |
| 014 BANJARANYAR | - | - | - | - | 19 | 19 |
| 015 SESEPAN | - | 32 | 32 | - | - | - |
| 016 WRINGINJENGGOT | - | - | - | - | - | - |
| 017 PAMIRITAN | - | 16 | 16 | - | 11 | 11 |
| 018 BALAPULANG WETAN | - | - | - | - | 37 | 37 |
| 019 BALAPULANG KULON | - | - | - | - | - | - |
| 020 CIBUNAR | - | - | - | - | 25 | 25 |
| Jumlah 2020 | - | 110 | 110 | - | 259 | 259 |

Sumber: KUA Kecamatan Balapulang

Tabel 4.1. 20 Lanjutan

| Desa/Kelurahan (1) | MTs | | | MA | | |
|-----------------------|---------------|---------------|----------------|----------------|----------------|----------------|
| | Negeri (8) | Swasta (9) | Jumlah (10) | Negeri (11) | Swasta (12) | Jumlah (13) |
| 001 CENGGINI | - | 48 | 48 | - | - | - |
| 002 BUKATEJA | - | 41 | 41 | - | - | - |
| 003 KALIBAKUNG | - | 19 | 19 | - | 20 | 20 |
| 004 KARANGJAMBU | - | - | - | - | - | - |
| 005 CILONGOK | - | - | - | - | - | - |
| 006 TEMBONGWAH | - | 52 | 52 | - | - | - |
| 007 DANAREJA | - | - | - | - | - | - |
| 008 SANGKANJAYA | - | - | - | - | - | - |
| 009 DANAWARIH | - | 103 | 103 | - | 80 | 80 |
| 010 PAGERWANGI | - | - | - | - | - | - |
| 011 HARJAWINANGUN | - | 209 | 209 | - | 80 | 80 |
| 012 BATUAGUNG | - | - | - | - | - | - |
| 013 KALIWUNGU | - | - | - | - | - | - |
| 014 BANJARANYAR | - | 32 | 32 | - | 27 | 27 |
| 015 SESEPAN | - | - | - | - | - | - |
| 016 WRINGINJENGGOT | - | - | - | - | - | - |
| 017 PAMIRITAN | - | 55 | 55 | - | - | - |
| 018 BALAPULANG WETAN | - | 127 | 127 | - | 13 | 13 |
| 019 BALAPULANG KULON | - | - | - | - | - | - |
| 020 CIBUNAR | - | - | - | - | - | - |
| Jumlah 2020 | - | 686 | 686 | - | 220 | 220 |

Sumber : Kemenag Kab Tegal

SOSIAL

Tabel 4.1. 21 Banyaknya Pendaftaran Siswa Baru RA, MI, MTs dan MA Menurut Statusnya di Kecamatan Balapulang Tahun Pelajaran 2019/2020

| Desa/Kelurahan | RA | | | MI | | |
|----------------------|--------|--------|--------|--------|--------|--------|
| | Negeri | Swasta | Jumlah | Negeri | Swasta | Jumlah |
| (1) | (2) | (3) | (4) | (5) | (6) | (7) |
| 001 CENGGINI | - | - | - | - | 23 | 23 |
| 002 BUKATEJA | - | - | - | - | - | - |
| 003 KALIBAKUNG | - | - | - | - | - | - |
| 004 KARANGJAMBU | - | - | - | - | 20 | 20 |
| 005 CILONGOK | - | - | - | - | - | - |
| 006 TEMBONGWAH | - | - | - | - | 25 | 25 |
| 007 DANAREJA | - | - | - | - | - | - |
| 008 SANGKANJAYA | - | - | - | - | - | - |
| 009 DANAWARIH | - | 19 | 19 | - | 56 | 56 |
| 010 PAGERWANGI | - | - | - | - | - | - |
| 011 HARJAWINANGUN | - | 43 | 43 | - | 43 | 43 |
| 012 BATUAGUNG | - | - | - | - | - | - |
| 013 KALIWUNGU | - | - | - | - | - | - |
| 014 BANJARANYAR | - | - | - | - | 19 | 19 |
| 015 SESEPAN | - | 32 | 32 | - | - | - |
| 016 WRINGINJENGOT | - | - | - | - | - | - |
| 017 PAMIRITAN | - | 16 | 16 | - | 11 | 11 |
| 018 BALAPULANG WETAN | - | - | - | - | 37 | 37 |
| 019 BALAPULANG KULON | - | - | - | - | - | - |
| 020 CIBUNAR | - | - | - | - | 25 | 25 |
| Jumlah 2020 | - | 110 | 110 | - | 259 | 259 |

Sumber : Dikpora Kab Tegal

Tabel 4.1. 21 Lanjutan

| Desa/Kelurahan (1) | MTs | | | MA | | |
|-----------------------|---------------|---------------|----------------|----------------|----------------|----------------|
| | Negeri (8) | Swasta (9) | Jumlah (10) | Negeri (11) | Swasta (12) | Jumlah (13) |
| 001 CENGGINI | - | 48 | 48 | - | - | - |
| 002 BUKATEJA | - | 41 | 41 | - | - | - |
| 003 KALIBAKUNG | - | 19 | 19 | - | 20 | 20 |
| 004 KARANGJAMBU | - | - | - | - | - | - |
| 005 CILONGOK | - | - | - | - | - | - |
| 006 TEMBONGWAH | - | 52 | 52 | - | - | - |
| 007 DANAREJA | - | - | - | - | - | - |
| 008 SANGKANJAYA | - | - | - | - | - | - |
| 009 DANAWARIH | - | 103 | 103 | - | 80 | 80 |
| 010 PAGERWANGI | - | - | - | - | - | - |
| 011 HARJAWINANGUN | - | 209 | 209 | - | 80 | 80 |
| 012 BATUAGUNG | - | - | - | - | - | - |
| 013 KALIWUNGU | - | - | - | - | - | - |
| 014 BANJARANYAR | - | 32 | 32 | - | 27 | 27 |
| 015 SESEPAN | - | - | - | - | - | - |
| 016 WRINGINJENGGOT | - | - | - | - | - | - |
| 017 PAMIRITAN | - | 55 | 55 | - | - | - |
| 018 BALAPULANG WETAN | - | 127 | 127 | - | 13 | 13 |
| 019 BALAPULANG KULON | - | - | - | - | - | - |
| 020 CIBUNAR | - | - | - | - | - | - |
| Jumlah 2020 | - | 686 | 686 | - | 220 | 220 |

Sumber : Dikpora Kab Tegal

SOSIAL

Tabel 4.1. 22 Banyaknya Peserta Siswa Ujian Akhir Nasional (UAN) dan Lulusan MI di Kecamatan Balapulang Tahun Pelajaran 2019/2020

| Desa/Kelurahan | Negeri | | | Swasta | | |
|----------------------|---------|-------|-----|---------|-------|-----|
| | Peserta | Lulus | % | Peserta | Lulus | % |
| (1) | (2) | (3) | (4) | (5) | (6) | (7) |
| 001 CENGGINI | - | - | - | 18 | 18 | 100 |
| 002 BUKATEJA | - | - | - | - | - | - |
| 003 KALIBAKUNG | - | - | - | - | - | - |
| 004 KARANGJAMBU | - | - | - | 27 | 27 | 100 |
| 005 CILONGOK | - | - | - | - | - | - |
| 006 TEMBONGWAH | - | - | - | 34 | 34 | 100 |
| 007 DANAREJA | - | - | - | - | - | - |
| 008 SANGKANJAYA | - | - | - | - | - | - |
| 009 DANAWARIH | - | - | - | 42 | 42 | 100 |
| 010 PAGERWANGI | - | - | - | - | - | - |
| 011 HARJAWINANGUN | - | - | - | 15 | 15 | 100 |
| 012 BATUAGUNG | - | - | - | - | - | - |
| 013 KALIWUNGU | - | - | - | - | - | - |
| 014 BANJARANYAR | - | - | - | 29 | 29 | 100 |
| 015 SESEPAN | - | - | - | - | - | - |
| 016 WRINGINJENGGOT | - | - | - | - | - | - |
| 017 PAMIRITAN | - | - | - | 7 | 7 | 100 |
| 018 BALAPULANG WETAN | - | - | - | 47 | 47 | 100 |
| 019 BALAPULANG KULON | - | - | - | - | - | - |
| 020 CIBUNAR | - | - | - | 26 | 26 | 100 |
| Jumlah 2020 | - | - | - | 245 | 245 | 100 |

Sumber : Kemenag Kab Tegal

Tabel 4.1. 23 Banyaknya Peserta Siswa Ujian Akhir Nasional (UAN) dan Lulusan MTs di Kecamatan Balapulang Tahun Pelajaran 2019/2020

| Desa/Kelurahan | Negeri | | | Swasta | | |
|----------------------|---------|-------|-----|---------|-------|-----|
| | Peserta | Lulus | % | Peserta | Lulus | % |
| (1) | (2) | (3) | (4) | (5) | (6) | (7) |
| 001 CENGGINI | - | - | - | 37 | 37 | 100 |
| 002 BUKATEJA | - | - | - | 38 | 38 | 100 |
| 003 KALIBAKUNG | - | - | - | 87 | 87 | 100 |
| 004 KARANGJAMBU | - | - | - | - | - | - |
| 005 CILONGOK | - | - | - | - | - | - |
| 006 TEMBONGWAH | - | - | - | 43 | 43 | 100 |
| 007 DANAREJA | - | - | - | - | - | - |
| 008 SANGKANJAYA | - | - | - | - | - | - |
| 009 DANAWARIH | - | - | - | 91 | 91 | 100 |
| 010 PAGERWANGI | - | - | - | - | - | - |
| 011 HARJAWINANGUN | - | - | - | 156 | 156 | 100 |
| 012 BATUAGUNG | - | - | - | - | - | - |
| 013 KALIWUNGU | - | - | - | - | - | - |
| 014 BANJARANYAR | - | - | - | 43 | 43 | 100 |
| 015 SESEPAN | - | - | - | - | - | - |
| 016 WRINGINJENGGOT | - | - | - | - | - | - |
| 017 PAMIRITAN | - | - | - | 35 | 35 | 100 |
| 018 BALAPULANG WETAN | - | - | - | 141 | 141 | 100 |
| 019 BALAPULANG KULON | - | - | - | - | - | - |
| 020 CIBUNAR | - | - | - | - | - | - |
| Jumlah 2020 | - | - | - | 671 | 671 | 100 |

Sumber : Kemenag Kab Tegal

SOSIAL

Tabel 4.1. 24 Banyaknya Peserta Siswa Ujian Akhir Nasional (UAN) dan Lulusan MA di Kecamatan Balapulang Tahun Pelajaran 2019/2020

| Desa/Kelurahan | Negeri | | | Swasta | | |
|----------------------|---------|-------|-----|---------|-------|-----|
| | Peserta | Lulus | % | Peserta | Lulus | % |
| (1) | (2) | (3) | (4) | (5) | (6) | (7) |
| 001 CENGGINI | - | - | - | - | - | - |
| 002 BUKATEJA | - | - | - | - | - | - |
| 003 KALIBAKUNG | - | - | - | 14 | 14 | 100 |
| 004 KARANGJAMBU | - | - | - | - | - | - |
| 005 CILONGOK | - | - | - | - | - | - |
| 006 TEMBONGWAH | - | - | - | - | - | - |
| 007 DANAREJA | - | - | - | - | - | - |
| 008 SANGKANJAYA | - | - | - | - | - | - |
| 009 DANAWARIH | - | - | - | 4 | 4 | 100 |
| 010 PAGERWANGI | - | - | - | - | - | - |
| 011 HARJAWINANGUN | - | - | - | 19 | 19 | 100 |
| 012 BATUAGUNG | - | - | - | - | - | - |
| 013 KALIWUNGU | - | - | - | - | - | - |
| 014 BANJARANYAR | - | - | - | - | - | - |
| 015 SESEPAN | - | - | - | - | - | - |
| 016 WRINGINJENGGOT | - | - | - | - | - | - |
| 017 PAMIRITAN | - | - | - | - | - | - |
| 018 BALAPULANG WETAN | - | - | - | 47 | 47 | 100 |
| 019 BALAPULANG KULON | - | - | - | - | - | - |
| 020 CIBUNAR | - | - | - | - | - | - |
| Jumlah 2020 | - | - | - | 105 | 105 | 100 |

Sumber : Kemenag Kab Tegal

Tabel 4.2. 1 Banyaknya Sarana Kesehatan Menurut Desa/Kelurahan dan Jenis Sarana Kesehatan di Kecamatan Balapulang, 2020

| Desa/Kelurahan | Rumah Sakit | Rumah Sakit Bersalin | Poliklinik/Balai Pengobatan |
|----------------------|-------------|----------------------|-----------------------------|
| (1) | (2) | (3) | (4) |
| 1. CENGGINI | 0 | 0 | 0 |
| 2. BUKATEJA | 0 | 0 | 0 |
| 3. KALIBAKUNG | 0 | 0 | 0 |
| 4. KARANGJAMBU | 0 | 0 | 1 |
| 5. CILONGOK | 0 | 0 | 0 |
| 6. TEMBONGWAH | 0 | 0 | 0 |
| 7. DANAREJA | 0 | 0 | 0 |
| 8. SANGKANJAYA | 0 | 0 | 0 |
| 9. DANAWARIH | 0 | 0 | 0 |
| 10. PAGERWANGI | 0 | 0 | 0 |
| 11. HARJOWINANGUN | 0 | 0 | 1 |
| 12. BATUAGUNG | 0 | 0 | 0 |
| 13. KALIWUNGU | 0 | 0 | 0 |
| 14. BANJARANYAR | 0 | 0 | 0 |
| 15. SESEPAN | 0 | 0 | 0 |
| 16. WRINGINJENGGOT | 0 | 0 | 0 |
| 17. PAMIRITAN | 0 | 0 | 0 |
| 18. BALAPULANG WETAN | 0 | 0 | 0 |
| 19. BALAPULANG KULON | 0 | 0 | 0 |
| 20. CIBUNAR | 0 | 0 | 0 |
| Jumlah | 0,00 | 0,00 | 2,00 |

SOSIAL

Tabel 4.2.1 Lanjutan

| | Desa/Kelurahan | Puskesmas | | Apotek |
|---------------|------------------|-------------|------------------|-------------|
| | | Rawat Inap | Tanpa Rawat Inap | |
| | | (5) | (6) | |
| 1. | CENGGINI | 0 | 0 | 0 |
| 2. | BUKATEJA | 0 | 0 | 0 |
| 3. | KALIBAKUNG | 0 | 1 | 1 |
| 4. | KARANGJAMBU | 0 | 0 | 1 |
| 5. | CILONGOK | 0 | 0 | 0 |
| 6. | TEMBONGWAH | 0 | 0 | 0 |
| 7. | DANAREJA | 0 | 0 | 0 |
| 8. | SANGKANJAYA | 0 | 0 | 0 |
| 9. | DANAWARIH | 0 | 0 | 0 |
| 10. | PAGERWANGI | 0 | 0 | 0 |
| 11. | HARJOWINANGUN | 0 | 0 | 0 |
| 12. | BATUAGUNG | 0 | 0 | 0 |
| 13. | KALIWUNGU | 0 | 0 | 0 |
| 14. | BANJARANYAR | 0 | 0 | 2 |
| 15. | SESEPAN | 0 | 0 | 0 |
| 16. | WRINGINJENGGOT | 0 | 0 | 0 |
| 17. | PAMIRITAN | 0 | 0 | 0 |
| 18. | BALAPULANG WETAN | 0 | 0 | 1 |
| 19. | BALAPULANG KULON | 1 | 0 | 2 |
| 20. | CIBUNAR | 0 | 0 | 0 |
| Jumlah | | 1,00 | 1,00 | 7,00 |

Catatan:

Sumber: BPS, Pendataan Potensi Desa (Podes) 2020

Tabel 4.2. 2 Kemudahan Mencapai Sarana Kesehatan Terdekat Bagi Desa/Kelurahan yang Tidak ada Sarana Kesehatan Menurut Desa/Kelurahan dan Jenis Sarana Kesehatan di Kecamatan Balapulang, 2020

| | Desa/Kelurahan | Rumah Sakit | Rumah Sakit Bersalin | Poliklinik/Balai Pengobatan |
|-----|------------------|-------------|----------------------|-----------------------------|
| | (1) | (2) | (3) | (4) |
| 1. | CENGGINI | mudah | sangat sulit | mudah |
| 2. | BUKATEJA | mudah | sangat sulit | sangat mudah |
| 3. | KALIBAKUNG | mudah | sangat sulit | mudah |
| 4. | KARANGJAMBU | mudah | sangat sulit | - |
| 5. | CILONGOK | mudah | sangat sulit | mudah |
| 6. | TEMBONGWAH | mudah | sangat sulit | mudah |
| 7. | DANAREJA | mudah | sangat sulit | mudah |
| 8. | SANGKANJAYA | mudah | sangat sulit | mudah |
| 9. | DANAWARIH | mudah | sangat sulit | mudah |
| 10. | PAGERWANGI | mudah | sangat sulit | mudah |
| 11. | HARJOWINANGUN | mudah | sangat sulit | - |
| 12. | BATUAGUNG | mudah | sangat sulit | mudah |
| 13. | KALIWUNGU | mudah | sangat sulit | mudah |
| 14. | BANJARANYAR | mudah | sangat sulit | mudah |
| 15. | SESEPAN | mudah | sangat sulit | mudah |
| 16. | WRINGINJENGGOT | mudah | sangat sulit | sangat mudah |
| 17. | PAMIRITAN | mudah | sangat sulit | sangat mudah |
| 18. | BALAPULANG WETAN | mudah | sangat sulit | mudah |
| 19. | BALAPULANG KULON | mudah | sangat sulit | mudah |
| 20. | CIBUNAR | mudah | sangat sulit | mudah |

SOSIAL

Tabel 4.2.2 Lanjutan

| Desa/Kelurahan | Puskesmas | | Apotek |
|----------------------|--------------|------------------|--------------|
| | Rawat Inap | Tanpa Rawat Inap | |
| (1) | (5) | (6) | (7) |
| 1. CENGGINI | mudah | mudah | mudah |
| 2. BUKATEJA | sangat mudah | sangat mudah | sangat mudah |
| 3. KALIBAKUNG | mudah | - | - |
| 4. KARANGJAMBU | mudah | mudah | - |
| 5. CILONGOK | mudah | mudah | mudah |
| 6. TEMBONGWAH | mudah | mudah | mudah |
| 7. DANAREJA | mudah | mudah | mudah |
| 8. SANGKANJAYA | mudah | mudah | mudah |
| 9. DANAWARIH | mudah | mudah | mudah |
| 10. PAGERWANGI | mudah | mudah | mudah |
| 11. HARJOWINANGUN | mudah | mudah | mudah |
| 12. BATUAGUNG | mudah | mudah | mudah |
| 13. KALIWUNGU | mudah | mudah | mudah |
| 14. BANJARANYAR | mudah | mudah | - |
| 15. SESEPAN | mudah | mudah | mudah |
| 16. WRINGINJENGGOT | mudah | mudah | sangat mudah |
| 17. PAMIRITAN | sangat mudah | sangat mudah | sangat mudah |
| 18. BALAPULANG WETAN | mudah | mudah | - |
| 19. BALAPULANG KULON | - | mudah | - |
| 20. CIBUNAR | mudah | mudah | mudah |

Catatan:

Sumber: BPS, Pendataan Potensi Desa (Podes) 2020

Tabel 4.2. 3 Banyaknya Warga Penderita Gizi Buruk Menurut Desa/Kelurahan di Kecamatan Balapulang, 2017 dan 2019

| | Desa/Kelurahan | 2017 | 2019 |
|-----|------------------|------|----------|
| | (1) | (2) | (3) |
| 1. | CENGGINI | | 0 |
| 2. | BUKATEJA | | 0 |
| 3. | KALIBAKUNG | | 0 |
| 4. | KARANGJAMBU | | 0 |
| 5. | CILONGOK | | 0 |
| 6. | TEMBONGWAH | | 0 |
| 7. | DANAREJA | | 0 |
| 8. | SANGKANJAYA | | 0 |
| 9. | DANAWARIH | | 0 |
| 10. | PAGERWANGI | | 0 |
| 11. | HARJOWINANGUN | | 0 |
| 12. | BATUAGUNG | | 0 |
| 13. | KALIWUNGU | | 0 |
| 14. | BANJARANYAR | | 0 |
| 15. | SESEPAN | | 0 |
| 16. | WRINGINJENGGOT | | 2 |
| 17. | PAMIRITAN | | 0 |
| 18. | BALAPULANG WETAN | | 0 |
| 19. | BALAPULANG KULON | | 0 |
| 20. | CIBUNAR | | 0 |
| | Jumlah | | 2 |

Catatan:

Sumber:

BPS, Pendataan Potensi Desa (Podes) 2019 dan 2020

SOSIAL

Tabel 4.2. 4 Hasil Imunisasi menurut Desa/Kelurahan Desa di Kecamatan Balapulang, 2020

| Desa/Kelurahan | HBO | BCG | DPT-1 | DPT-2 | DPT-3 |
|----------------------|-------|-------|-------|-------|-------|
| (1) | (2) | (3) | (4) | (5) | (6) |
| 001 CENGGINI | 75 | 74 | 58 | 53 | 58 |
| 002 BUKATEJA | 63 | 69 | 68 | 62 | 65 |
| 003 KALIBAKUNG | 57 | 56 | 51 | 42 | 41 |
| 004 KARANGJAMBU | 94 | 99 | 99 | 101 | 85 |
| 005 CILONGOK | 51 | 48 | 48 | 48 | 48 |
| 006 TEMBONGWAH | 86 | 78 | 79 | 83 | 81 |
| 007 DANAREJA | 47 | 51 | 45 | 51 | 47 |
| 008 SANGKANJAYA | 150 | 125 | 75 | 125 | 58 |
| 009 DANAWARIH | 105 | 100 | 106 | 108 | 110 |
| 010 PAGERWANGI | 38 | 43 | 44 | 39 | 41 |
| 011 HARJAWINANGUN | 105 | 102 | 100 | 73 | 83 |
| 012 BATUAGUNG | 77 | 106 | 83 | 86 | 67 |
| 013 KALIWUNGU | 92 | 98 | 206 | 110 | 108 |
| 014 BANJARANYAR | 106 | 105 | 103 | 104 | 101 |
| 015 SESEPAN | 126 | 143 | 159 | 144 | 124 |
| 016 WRINGINJENGGOT | 95 | 112 | 117 | 114 | 112 |
| 017 PAMIRITAN | 112 | 122 | 112 | 97 | 102 |
| 018 BALAPULANG WETAN | 96 | 104 | 105 | 100 | 95 |
| 019 BALAPULANG KULON | 94 | 106 | 103 | 104 | 104 |
| 020 CIBUNAR | 98 | 95 | 105 | 100 | 95 |
| Jumlah 2020 | 1,766 | 1,836 | 1,865 | 1,743 | 1,624 |

Sumber : Dinkes

Tabel 4.2. 4 Lanjutan

| Desa/Kelurahan | POL-1 | POL-2 | POL-3 | POL-4 | Campak |
|----------------------|-------|-------|-------|-------|--------|
| (1) | (7) | (8) | (9) | (10) | (11) |
| 001 CENGGINI | 74 | 58 | 53 | 51 | 62 |
| 002 BUKATEJA | 68 | 60 | 58 | 64 | 55 |
| 003 KALIBAKUNG | 56 | 53 | 52 | 45 | 38 |
| 004 KARANGJAMBU | 94 | 99 | 102 | 85 | 74 |
| 005 CILONGOK | 48 | 48 | 49 | 48 | 53 |
| 006 TEMBONGWAH | 76 | 78 | 81 | 79 | 81 |
| 007 DANAREJA | 45 | 45 | 51 | 41 | 50 |
| 008 SANGKANJAYA | 117 | 75 | 133 | 142 | 83 |
| 009 DANAWARIH | 101 | 104 | 104 | 106 | 109 |
| 010 PAGERWANGI | 42 | 43 | 40 | 42 | 28 |
| 011 HARJAWINANGUN | 107 | 95 | 73 | 70 | 58 |
| 012 BATUAGUNG | 106 | 83 | 89 | 68 | 80 |
| 013 KALIWUNGU | 102 | 106 | 100 | 105 | 119 |
| 014 BANJARANYAR | 120 | 122 | 120 | 119 | 126 |
| 015 SESEPAN | 143 | 156 | 141 | 109 | 132 |
| 016 WRINGINJENGGOT | 112 | 117 | 112 | 119 | 110 |
| 017 PAMIRITAN | 111 | 108 | 97 | 97 | 90 |
| 018 BALAPULANG WETAN | 101 | 99 | 100 | 95 | 103 |
| 019 BALAPULANG KULON | 99 | 103 | 101 | 103 | 104 |
| 020 CIBUNAR | 95 | 105 | 100 | 95 | 107 |
| Jumlah 2020 | 1,816 | 1,756 | 1,756 | 1,682 | 1,661 |

Sumber : Dinkes

SOSIAL

Tabel 4.2. 4 Lanjutan

| Desa/Kelurahan | TT-1 | TT-2 | TT-3 | TT-4 | TT-5 |
|----------------------|------|------|------|------|------|
| (1) | (14) | (15) | (16) | (17) | (18) |
| 001 CENGGINI | - | - | 16 | 26 | 16 |
| 002 BUKATEJA | - | - | 17 | 16 | 14 |
| 003 KALIBAKUNG | - | - | 17 | 13 | 6 |
| 004 KARANGJAMBU | - | - | 28 | 29 | 32 |
| 005 CILONGOK | - | - | 17 | 33 | 6 |
| 006 TEMBONGWAH | - | - | 28 | 29 | 16 |
| 007 DANAREJA | - | - | 24 | 18 | 17 |
| 008 SANGKANJAYA | - | - | 199 | 174 | 76 |
| 009 DANAWARIH | - | - | 57 | 41 | 18 |
| 010 PAGERWANGI | - | - | 13 | 10 | 7 |
| 011 HARJAWINANGUN | - | - | 9 | 12 | 5 |
| 012 BATUAGUNG | - | - | 13 | 33 | 6 |
| 013 KALIWUNGU | - | - | 49 | 55 | 39 |
| 014 BANJARANYAR | - | - | 51 | 44 | 10 |
| 015 SESEPAN | - | - | 101 | 81 | 70 |
| 016 WRINGINJENGGOT | - | - | 106 | 93 | 50 |
| 017 PAMIRITAN | - | - | 61 | 49 | 40 |
| 018 BALAPULANG WETAN | - | - | 52 | 61 | 41 |
| 019 BALAPULANG KULON | - | - | 35 | 45 | 27 |
| 020 CIBUNAR | - | - | 69 | 53 | 60 |
| Jumlah 2020 | - | - | 963 | 914 | 555 |

Sumber : Dinkes

Tabel 4.2. 5 Peserta KB Baru menurut Desa/Kelurahan dan Metode Kontrasepsi di Kecamatan Balapulang, 2020

| Desa/Kelurahan | Metode Kontrasepsi Jangka Panjang (MKJP) | | | |
|----------------------|--|-----|-----|-------|
| | AKDR | MOP | MOW | SUSUK |
| (1) | (2) | (3) | (4) | (5) |
| 001 CENGGINI | 1 | - | 2 | 6 |
| 002 BUKATEJA | 1 | - | 1 | 10 |
| 003 KALIBAKUNG | - | - | 1 | 8 |
| 004 KARANGJAMBU | 1 | - | 1 | 16 |
| 005 CILONGOK | 1 | - | 2 | 19 |
| 006 TEMBONGWAH | 3 | - | - | 15 |
| 007 DANAREJA | - | - | - | 1 |
| 008 SANGKANJAYA | - | - | - | - |
| 009 DANAWARIH | - | - | - | 3 |
| 010 PAGERWANGI | 1 | - | 1 | 4 |
| 011 HARJAWINANGUN | - | - | 2 | 14 |
| 012 BATUAGUNG | 1 | - | 3 | 3 |
| 013 KALIWUNGU | - | 1 | 1 | 6 |
| 014 BANJARANYAR | - | - | 1 | 12 |
| 015 SESEPAN | - | - | 1 | 5 |
| 016 WRINGINJENGGOT | 3 | - | - | - |
| 017 PAMIRITAN | 3 | 1 | 1 | 2 |
| 018 BALAPULANG WETAN | 7 | 2 | 9 | 15 |
| 019 BALAPULANG KULON | - | - | - | 4 |
| 020 CIBUNAR | 5 | - | 2 | 4 |
| Jumlah 2020 | 27 | 4 | 28 | 147 |

Sumber : UPTD PMKB Balapulang

SOSIAL

Tabel 4.2. 5 Lanjutan

| Desa/Kelurahan (1) | Metode Non-MKJP | | | | Jumlah (10) |
|-----------------------|-----------------|------------|---------------|-----------|----------------|
| | Suntilk (6) | Pil (7) | Kondom (8) | OV (9) | |
| 001 CENGGINI | 71 | 8 | 2 | - | 121 |
| 002 BUKATEJA | 36 | 8 | - | - | 61 |
| 003 KALIBAKUNG | 55 | 4 | 6 | - | 97 |
| 004 KARANGJAMBU | 69 | 5 | 4 | - | 179 |
| 005 CILONGOK | 45 | 5 | 4 | - | 76 |
| 006 TEMBONGWAH | 77 | 8 | - | - | 103 |
| 007 DANAREJA | 50 | 6 | 1 | - | 70 |
| 008 SANGKANJAYA | 26 | 1 | 1 | - | 29 |
| 009 DANAWARIH | 102 | 15 | 4 | - | 165 |
| 010 PAGERWANGI | 39 | 7 | 2 | - | 51 |
| 011 HARJAWINANGUN | 81 | 19 | 4 | - | 119 |
| 012 BATUAGUNG | 81 | 15 | 3 | - | 104 |
| 013 KALIWUNGU | 55 | 30 | - | - | 112 |
| 014 BANJARANYAR | 108 | 17 | 3 | - | 182 |
| 015 SESEPAN | 51 | 3 | 2 | - | 82 |
| 016 WRINGINJENGGOT | 60 | 11 | 4 | - | 76 |
| 017 PAMIRITAN | 101 | 14 | 3 | - | 137 |
| 018 BALAPULANG WETAN | 121 | 76 | - | - | 326 |
| 019 BALAPULANG KULON | 63 | 18 | 3 | - | 105 |
| 020 CIBUNAR | 55 | 23 | - | - | 89 |
| Jumlah 2020 | 1346 | 293 | 46 | - | 2,284 |

Sumber : UPTD PMKB Balapulang

Tabel 4.2. 6 Peserta KB Aktif menurut Desa/Kelurahan dan Metode Kontrasepsi di Kecamatan Balapulang, 2020

| Desa/Kelurahan | Metode Kontrasepsi Jangka Panjang (MKJP) | | | |
|----------------------|--|-----|-----|-------|
| | AKDR | MOP | MOW | SUSUK |
| (1) | (2) | (3) | (4) | (5) |
| 001 CENGGINI | 23 | 2 | 17 | 106 |
| 002 BUKATEJA | 12 | 3 | 12 | 81 |
| 003 KALIBAKUNG | 33 | 1 | 29 | 50 |
| 004 KARANGJAMBU | 25 | 3 | 9 | 118 |
| 005 CILONGOK | 12 | 2 | 16 | 78 |
| 006 TEMBONGWAH | 11 | 2 | 14 | 39 |
| 007 DANAREJA | 7 | 0 | 9 | 21 |
| 008 SANGKANJAYA | 4 | 6 | 5 | 1 |
| 009 DANAWARIH | 26 | 4 | 16 | 17 |
| 010 PAGERWANGI | 11 | 7 | 27 | 26 |
| 011 HARJAWINANGUN | 19 | 3 | 37 | 84 |
| 012 BATUAGUNG | 17 | 4 | 27 | 12 |
| 013 KALIWUNGU | 17 | 10 | 27 | 75 |
| 014 BANJARANYAR | 48 | 1 | 71 | 197 |
| 015 SESEPAN | 19 | 1 | 11 | 53 |
| 016 WRINGINJENGGOT | 12 | 0 | 7 | 39 |
| 017 PAMIRITAN | 25 | 2 | 31 | 24 |
| 018 BALAPULANG WETAN | 128 | 8 | 88 | 185 |
| 019 BALAPULANG KULON | 58 | 2 | 48 | 40 |
| 020 CIBUNAR | 12 | 13 | 25 | 117 |
| Jumlah 2020 | 519 | 74 | 526 | 1363 |

Sumber : UPTD PMKB Balapulang

SOSIAL

Tabel 4.2. 6 Lanjutan

| Desa/Kelurahan (1) | Metode Non-MKJP | | | | Jumlah (10) |
|-----------------------|-----------------|------------|---------------|-----------|----------------|
| | Suntilk (6) | Pil (7) | Kondom (8) | OV (9) | |
| 001 CENGGINI | 382 | 60 | 4 | - | 596 |
| 002 BUKATEJA | 289 | 9 | 2 | - | 417 |
| 003 KALIBAKUNG | 265 | 45 | 13 | - | 436 |
| 004 KARANGJAMBU | 546 | 61 | 4 | - | 801 |
| 005 CILONGOK | 343 | 16 | 5 | - | 487 |
| 006 TEMBONGWAH | 418 | 52 | 7 | - | 563 |
| 007 DANAREJA | 269 | 24 | 1 | - | 374 |
| 008 SANGKANJAYA | 182 | 17 | 1 | - | 233 |
| 009 DANAWARIH | 665 | 65 | 4 | - | 871 |
| 010 PAGERWANGI | 169 | 20 | 4 | - | 275 |
| 011 HARJAWINANGUN | 545 | 49 | 3 | - | 758 |
| 012 BATUAGUNG | 570 | 60 | 4 | - | 714 |
| 013 KALIWUNGU | 301 | 60 | 3 | - | 553 |
| 014 BANJARANYAR | 645 | 52 | 5 | - | 1,124 |
| 015 SESEPAN | 293 | 20 | 4 | - | 414 |
| 016 WRINGINJENGGOT | 270 | 27 | 7 | - | 384 |
| 017 PAMIRITAN | 656 | 46 | 3 | - | 808 |
| 018 BALAPULANG WETAN | 1111 | 324 | 1 | - | 1,934 |
| 019 BALAPULANG KULON | 387 | 80 | 6 | - | 638 |
| 020 CIBUNAR | 160 | 23 | 0 | - | 366 |
| Jumlah 2020 | 8466 | 1110 | 81 | - | 12,746 |

Sumber : UPTD PMKB Balapulang

Tabel 4.2. 7 Peserta KB Aktif Jalur Pemerintah menurut Desa/Kelurahan dan Metode Kontrasepsi di Kecamatan Balapulang, 2020

| Desa/Kelurahan | Metode Kontrasepsi Jangka Panjang (MKJP) | | | |
|----------------------|--|-----|-----|-------|
| | AKDR | MOP | MOW | SUSUK |
| (1) | (2) | (3) | (4) | (5) |
| 001 CENGGINI | 18 | 2 | 12 | 106 |
| 002 BUKATEJA | 11 | 3 | 9 | 81 |
| 003 KALIBAKUNG | 29 | 0 | 28 | 50 |
| 004 KARANGJAMBU | 14 | 3 | 9 | 85 |
| 005 CILONGOK | 7 | 2 | 6 | 78 |
| 006 TEMBONGWAH | 6 | 2 | 11 | 39 |
| 007 DANAREJA | 7 | 0 | 7 | 19 |
| 008 SANGKANJAYA | 4 | 6 | 5 | 1 |
| 009 DANAWARIH | 23 | 4 | 14 | 17 |
| 010 PAGERWANGI | 8 | 7 | 23 | 26 |
| 011 HARJAWINANGUN | 18 | 3 | 33 | 79 |
| 012 BATUAGUNG | 11 | 4 | 23 | 11 |
| 013 KALIWUNGU | 16 | 10 | 26 | 72 |
| 014 BANJARANYAR | 39 | 1 | 53 | 196 |
| 015 SESEPAN | 18 | 1 | 8 | 51 |
| 016 WRINGINJENGGOT | 7 | 0 | 2 | 39 |
| 017 PAMIRITAN | 19 | 2 | 16 | 24 |
| 018 BALAPULANG WETAN | 108 | 8 | 85 | 180 |
| 019 BALAPULANG KULON | 35 | 2 | 29 | 39 |
| 020 CIBUNAR | 12 | 13 | 25 | 117 |
| Jumlah 2020 | 410 | 73 | 424 | 1310 |

Sumber : UPTD PMKB Balapulang

SOSIAL

Tabel 4.2. 7 Lanjutan

| Desa/Kelurahan (1) | Metode Non-MKJP | | | | Jumlah (10) |
|-----------------------|-----------------|------------|---------------|-----------|----------------|
| | Suntik (6) | Pil (7) | Kondom (8) | OV (9) | |
| 001 CENGGINI | 21 | 50 | 4 | - | 213 |
| 002 BUKATEJA | 6 | 9 | 2 | - | 121 |
| 003 KALIBAKUNG | 22 | 30 | 6 | - | 165 |
| 004 KARANGJAMBU | 34 | 23 | 4 | - | 172 |
| 005 CILONGOK | 0 | 16 | 5 | - | 114 |
| 006 TEMBONGWAH | 12 | 52 | 7 | - | 129 |
| 007 DANAREJA | 22 | 10 | 1 | - | 66 |
| 008 SANGKANJAYA | 19 | 17 | 1 | - | 53 |
| 009 DANAWARIH | 40 | 62 | 4 | - | 164 |
| 010 PAGERWANGI | 15 | 20 | 4 | - | 103 |
| 011 HARJAWINANGUN | 10 | 43 | 3 | - | 189 |
| 012 BATUAGUNG | 10 | 50 | 4 | - | 113 |
| 013 KALIWUNGU | 3 | 49 | 3 | - | 179 |
| 014 BANJARANYAR | 20 | 47 | 5 | - | 361 |
| 015 SESEPAN | 11 | 10 | 4 | - | 103 |
| 016 WRINGINJENGGOT | 15 | 27 | 4 | - | 94 |
| 017 PAMIRITAN | 40 | 46 | 3 | - | 150 |
| 018 BALAPULANG WETAN | 81 | 285 | 1 | - | 748 |
| 019 BALAPULANG KULON | 24 | 64 | 5 | - | 198 |
| 020 CIBUNAR | 1 | 21 | 0 | - | 189 |
| Jumlah 2020 | 406 | 931 | 70 | - | 3624 |

Sumber : UPTD PMKB Balapulang

Tabel 4.2. 8 Peserta KB Aktif Jalur Kemandirian menurut Desa/Kelurahan dan Metode Kontrasepsi di Kecamatan Balapulang, 2020

| Desa/Kelurahan | Metode Kontrasepsi Jangka Panjang (MKJP) | | | |
|----------------------|--|-----|-----|-------|
| | AKDR | MOP | MOW | SUSUK |
| (1) | (2) | (3) | (4) | (5) |
| 001 CENGGINI | 5 | - | 5 | - |
| 002 BUKATEJA | 1 | - | 3 | - |
| 003 KALIBAKUNG | 4 | 1 | 1 | - |
| 004 KARANGJAMBU | 11 | - | - | 33 |
| 005 CILONGOK | 5 | - | 10 | - |
| 006 TEMBONGWAH | 5 | - | 3 | - |
| 007 DANAREJA | - | - | 2 | 2 |
| 008 SANGKANJAYA | - | - | - | - |
| 009 DANAWARIH | 3 | - | 2 | - |
| 010 PAGERWANGI | 3 | - | 4 | - |
| 011 HARJAWINANGUN | 1 | - | 4 | 5 |
| 012 BATUAGUNG | 6 | - | 4 | 1 |
| 013 KALIWUNGU | 1 | - | 1 | 3 |
| 014 BANJARANYAR | 9 | - | 18 | 1 |
| 015 SESEPAN | 1 | - | 3 | 2 |
| 016 WRINGINJENGGOT | 5 | - | 5 | - |
| 017 PAMIRITAN | 6 | - | 15 | - |
| 018 BALAPULANG WETAN | 20 | - | 3 | 5 |
| 019 BALAPULANG KULON | 23 | - | 19 | 1 |
| 020 CIBUNAR | - | - | - | - |
| Jumlah 2020 | 109 | 1 | 102 | 53 |

Sumber : UPTD PMKB Balapulang

SOSIAL

Tabel 4.2. 8 Lanjutan

| Desa/Kelurahan | Metode Non-MKJP | | | | Jumlah |
|----------------------|-----------------|-----|--------|-----|--------|
| | Suntik | Pil | Kondom | OV | |
| (1) | (6) | (7) | (8) | (9) | (10) |
| 001 CENGGINI | 361 | 10 | - | - | 381 |
| 002 BUKATEJA | 283 | 0 | - | - | 287 |
| 003 KALIBAKUNG | 243 | 15 | 7 | - | 271 |
| 004 KARANGJAMBU | 512 | 38 | - | - | 594 |
| 005 CILONGOK | 343 | 0 | - | - | 358 |
| 006 TEMBONGWAH | 406 | 0 | - | - | 414 |
| 007 DANAREJA | 247 | 14 | - | - | 265 |
| 008 SANGKANJAYA | 163 | 0 | - | - | 163 |
| 009 DANAWARIH | 625 | 3 | - | - | 633 |
| 010 PAGERWANGI | 154 | 0 | - | - | 161 |
| 011 HARJAWINANGUN | 535 | 6 | - | - | 551 |
| 012 BATUAGUNG | 560 | 10 | - | - | 581 |
| 013 KALIWUNGU | 298 | 11 | - | - | 314 |
| 014 BANJARANYAR | 625 | 5 | - | - | 658 |
| 015 SESEPAN | 282 | 10 | - | - | 298 |
| 016 WRINGINJENGGOT | 255 | 0 | 3 | - | 268 |
| 017 PAMIRITAN | 616 | 0 | - | - | 637 |
| 018 BALAPULANG WETAN | 1030 | 39 | - | - | 1097 |
| 019 BALAPULANG KULON | 363 | 16 | 1 | - | 423 |
| 020 CIBUNAR | 159 | 2 | - | - | 161 |
| Jumlah 2020 | 7.614 | 179 | 11 | - | 8515 |

Sumber : UPTD PMKB Balapulang

Tabel 4.3. 1 Penduduk menurut Agama, Jenis Kelamin dan Desa/Kelurahan di Kecamatan Balapulang, 2020

| Desa/Kelurahan | Laki-laki | | | | | | Jumlah |
|----------------------|-----------|---------|-----------|-------|-------|-----------|--------|
| | Islam | Katolik | Protestan | Hindu | Budha | Konghuchu | |
| (1) | (2) | (3) | (4) | (5) | (6) | (7) | (8) |
| 001 CENGGINI | 2391 | - | - | - | - | - | 2391 |
| 002 BUKATEJA | 1487 | - | - | - | - | - | 1487 |
| 003 KALIBAKUNG | 1579 | - | - | - | - | - | 1579 |
| 004 KARANGJAMBU | 2763 | - | - | - | - | - | 2763 |
| 005 CILONGOK | 1357 | - | - | - | - | - | 1357 |
| 006 TEMBONGWAH | 2408 | - | - | - | - | - | 2408 |
| 007 DANAREJA | 1524 | - | - | - | - | - | 1524 |
| 008 SANGKANJAYA | 502 | - | - | - | - | - | 502 |
| 009 DANAWARIH | 3543 | - | - | - | - | - | 3543 |
| 010 PAGERWANGI | 788 | - | - | - | - | - | 788 |
| 011 HARJAWINANGUN | 2887 | - | - | - | - | - | 2887 |
| 012 BATUAGUNG | 2408 | - | 2 | - | - | - | 2410 |
| 013 KALIWUNGU | 2011 | - | 3 | - | - | - | 2014 |
| 014 BANJARANYAR | 4484 | - | 6 | - | - | - | 4490 |
| 015 SESEPAN | 1582 | - | - | - | - | - | 1582 |
| 016 WRINGINJENGGOT | 1536 | - | - | - | - | - | 1536 |
| 017 PAMIRITAN | 3364 | - | - | - | - | - | 3364 |
| 018 BALAPULANG WETAN | 8061 | - | 20 | - | - | - | 8081 |
| 019 BALAPULANG KULON | 2771 | 30 | 46 | 6 | 9 | - | 2862 |
| 020 CIBUNAR | 1335 | - | - | - | - | - | 1335 |
| Jumlah 2020 | 48781 | 30 | 77 | 6 | 9 | - | 48903 |

Sumber : Statistik Kecamatan Balapulang

SOSIAL

Tabel 4.3. 1 Lanjutan

| Desa/Kelurahan | Perempuan | | | | | | Jumlah |
|----------------------|-----------|---------|-----------|-------|-------|-----------|--------|
| | Islam | Katolik | Protestan | Hindu | Budha | Konghuchu | |
| (1) | (9) | (10) | (11) | (12) | (13) | (14) | (15) |
| 001 CENGGINI | 2302 | - | - | - | - | - | 2302 |
| 002 BUKATEJA | 1489 | - | - | - | - | - | 1489 |
| 003 KALIBAKUNG | 1577 | - | - | - | - | - | 1577 |
| 004 KARANGJAMBU | 2690 | - | - | - | - | - | 2690 |
| 005 CILONGOK | 1377 | - | - | - | - | - | 1377 |
| 006 TEMBONGWAH | 2296 | - | - | - | - | - | 2296 |
| 007 DANAREJA | 1433 | - | - | - | - | - | 1433 |
| 008 SANGKANJAYA | 466 | - | - | - | - | - | 466 |
| 009 DANAWARIH | 3474 | - | - | - | - | - | 3474 |
| 010 PAGERWANGI | 782 | - | - | - | - | - | 782 |
| 011 HARJAWINANGUN | 2713 | - | - | - | - | - | 2713 |
| 012 BATUAGUNG | 2411 | - | 3 | - | - | - | 2414 |
| 013 KALIWUNGU | 1963 | - | 6 | - | - | - | 1969 |
| 014 BANJARANYAR | 4307 | - | 6 | - | - | - | 4313 |
| 015 SESEPAN | 1473 | - | - | - | - | - | 1473 |
| 016 WRINGINJENGGOT | 1434 | - | - | - | - | - | 1434 |
| 017 PAMIRITAN | 3171 | - | - | - | - | - | 3171 |
| 018 BALAPULANG WETAN | 7681 | - | 8 | - | - | - | 7689 |
| 019 BALAPULANG KULON | 2688 | 30 | 49 | 6 | 10 | - | 2783 |
| 020 CIBUNAR | 1344 | - | - | - | - | - | 1344 |
| Jumlah 2020 | 47071 | 30 | 72 | 6 | 10 | - | 47189 |

Sumber : Statistik Kecamatan Balapulang

Tabel 4.3. 1 Lanjutan

| Desa/Kelurahan | Laki-laki + Perempuan | | | | | | Jumlah |
|---|-----------------------|---------|-----------|-------|-------|-----------|--------|
| | Islam | Katolik | Protestan | Hindu | Budha | Konghuchu | |
| (1) | (16) | (17) | (18) | (19) | (20) | (21) | (22) |
| 001 CENGGINI | 4693 | - | - | - | - | - | 4693 |
| 002 BUKATEJA | 2976 | - | - | - | - | - | 2976 |
| 003 KALIBAKUNG | 3156 | - | - | - | - | - | 3156 |
| 004 KARANGJAMBU | 5453 | - | - | - | - | - | 5453 |
| 005 CILONGOK | 2734 | - | - | - | - | - | 2734 |
| 006 TEMBONGWAH | 4704 | - | - | - | - | - | 4704 |
| 007 DANAREJA | 2957 | - | - | - | - | - | 2957 |
| 008 SANGKANJAYA | 968 | - | - | - | - | - | 968 |
| 009 DANAWARIH | 7017 | - | - | - | - | - | 7017 |
| 010 PAGERWANGI | 1570 | - | - | - | - | - | 1570 |
| 011 HARJAWINANGUN | 5600 | - | - | - | - | - | 5600 |
| 012 BATUAGUNG | 4818 | - | 6 | - | - | - | 4824 |
| 013 KALIWUNGU | 3974 | - | 9 | - | - | - | 3983 |
| 014 BANJARANYAR | 8791 | - | 12 | - | - | - | 8803 |
| 015 SESEPAN | 3055 | - | - | - | - | - | 3055 |
| 016 WRINGINJENGGOT | 2970 | - | - | - | - | - | 2970 |
| 017 PAMIRITAN | 6535 | - | - | - | - | - | 6535 |
| 018 BALAPULANG WETAN | 15744 | - | 26 | - | - | - | 15770 |
| 019 BALAPULANG KULON | 5459 | 60 | 95 | 12 | 19 | - | 5645 |
| 020 CIBUNAR | 2679 | - | - | - | - | - | 2679 |
| Jumlah 2020 | 95853 | 60 | 148 | 12 | 19 | - | 96092 |
| Sumber : Statistik Kecamatan Balapulang | | | 469 3 | - | - | - | - |

SOSIAL

Tabel 4.3. 2 Banyaknya Sarana Peribadatan menurut Desa/Kelurahan di Kecamatan Balapulang, 2020

| Desa/Kelurahan | Islam | | Gereja | | Pura Hindu | Vihara Budha | Jumlah |
|----------------------|--------|---------|---------|-----------|------------|--------------|--------|
| | Masjid | Mushola | Katolik | Protestan | | | |
| (1) | (2) | (3) | (4) | (5) | (6) | (7) | (8) |
| 001 CENGGINI | 4 | 14 | - | - | - | - | 18 |
| 002 BUKATEJA | 2 | 5 | - | - | - | - | 7 |
| 003 KALIBAKUNG | 3 | 10 | - | - | - | - | 13 |
| 004 KARANGJAMBU | 2 | 18 | - | - | - | - | 20 |
| 005 CILONGOK | 1 | 11 | - | - | - | - | 12 |
| 006 TEMBONGWAH | 2 | 18 | - | - | - | - | 20 |
| 007 DANAREJA | 3 | 11 | - | - | - | - | 14 |
| 008 SANGKANJAYA | 1 | 2 | - | - | - | - | 3 |
| 009 DANAWARIH | 4 | 22 | - | - | - | - | 26 |
| 010 PAGERWANGI | 2 | 5 | - | - | - | - | 7 |
| 011 HARJAWINANGUN | 4 | 16 | - | - | - | - | 20 |
| 012 BATUAGUNG | 2 | 8 | - | - | - | - | 10 |
| 013 KALIWUNGU | 3 | 10 | - | - | - | - | 13 |
| 014 BANJARANYAR | 5 | 15 | - | - | - | - | 20 |
| 015 SESEPAN | 2 | 5 | - | - | - | - | 7 |
| 016 WRINGINJENGGOT | 3 | 5 | - | - | - | - | 8 |
| 017 PAMIRITAN | 4 | 16 | - | - | - | - | 20 |
| 018 BALAPULANG WETAN | 3 | 32 | - | - | - | - | 35 |
| 019 BALAPULANG KULON | 2 | 12 | 1 | 1 | - | - | 16 |
| 020 CIBUNAR | 2 | 6 | - | - | - | - | 8 |
| Jumlah 2020 | 54 | 241 | 1 | 1 | - | - | 297 |

Sumber : Data PODES

Tabel 4.3. 3 Banyaknya Jemaah Haji yang Diberangkatkan ke Tanah Suci di Kecamatan Balapulang, 2020

| Desa/Kelurahan | Jenis Kelamin | | Jumlah |
|----------------------|---------------|-----------|--------|
| | Laki-laki | Perempuan | |
| (1) | (2) | (3) | (4) |
| 001 CENGGINI | 0 | 0 | 0 |
| 002 BUKATEJA | 0 | 0 | 0 |
| 003 KALIBAKUNG | 0 | 0 | 0 |
| 004 KARANGJAMBU | 0 | 0 | 0 |
| 005 CILONGOK | 0 | 0 | 0 |
| 006 TEMBONGWAH | 0 | 0 | 0 |
| 007 DANAREJA | 0 | 0 | 0 |
| 008 SANGKANJAYA | 0 | 0 | 0 |
| 009 DANAWARIH | 0 | 0 | 0 |
| 010 PAGERWANGI | 0 | 0 | 0 |
| 011 HARJAWINANGUN | 0 | 0 | 0 |
| 012 BATUAGUNG | 0 | 0 | 0 |
| 013 KALIWUNGU | 0 | 0 | 0 |
| 014 BANJARANYAR | 0 | 0 | 0 |
| 015 SESEPAN | 0 | 0 | 0 |
| 016 WRINGINJENGGOT | 0 | 0 | 0 |
| 017 PAMIRITAN | 0 | 0 | 0 |
| 018 BALAPULANG WETAN | 0 | 0 | 0 |
| 019 BALAPULANG KULON | 0 | 0 | 0 |
| 020 CIBUNAR | 0 | 0 | 0 |
| Jumlah 2020 | 0 | 0 | 0 |

Sumber : Kemenag Kab. Tegal

Tabel 4.3. 4 Banyaknya Desa/Kelurahan Menurut Penggunaan Fasilitas Tempat Buang Air Besar Sebagian Besar Keluarga di Kecamatan Balapulang, 2014, 2019, dan 2020

| Fasilitas Tempat Buang Air Besar | 2014 | 2019 | 2020 |
|---|-------------|-------------|-------------|
| (1) | (2) | (3) | (4) |
| Jamban | | | |
| Sendiri | 20,00 | 20,00 | 20,00 |
| Bersama | 0,00 | 0,00 | 0,00 |
| Umum | 0,00 | 0,00 | 0,00 |
| Bukan Jamban | | | |

Catatan:

Sumber: BPS, Pendataan Potensi Desa (Podes) 2014,2019, dan 2020

Tabel 4.3. 5 Banyaknya Rumah menurut Desa/Kelurahan dan di Kecamatan Balapulang, 2020

| Desa/Kelurahan | Tipe A | Tipe B | Tipe C | Jumlah |
|----------------------|--------|--------|--------|--------|
| (1) | (2) | (3) | (4) | (5) |
| 001 CENGGINI | 46 | 440 | 100 | 586 |
| 002 BUKATEJA | 20 | 150 | 540 | 710 |
| 003 KALIBAKUNG | 9 | 18 | 654 | 681 |
| 004 KARANGJAMBU | 384 | 236 | 865 | 1.485 |
| 005 CILONGOK | 350 | 144 | 83 | 577 |
| 006 TEMBONGWAH | 28 | 480 | 306 | 814 |
| 007 DANAREJA | 46 | 198 | 303 | 547 |
| 008 SANGKANJAYA | 30 | 90 | 130 | 250 |
| 009 DANAWARIH | 65 | 110 | 35 | 210 |
| 010 PAGERWANGI | 51 | 155 | 102 | 308 |
| 011 HARJAWINANGUN | 46 | 363 | 645 | 1.054 |
| 012 BATUAGUNG | 10 | 87 | 803 | 900 |
| 013 KALIWUNGU | 22 | 30 | 514 | 566 |
| 014 BANJARANYAR | 1.382 | 286 | 156 | 1.824 |
| 015 SESEPAN | 315 | 302 | 40 | 657 |
| 016 WRINGINJENGGOT | 72 | 404 | 110 | 586 |
| 017 PAMIRITAN | 7 | 489 | 616 | 1.112 |
| 018 BALAPULANG WETAN | 541 | 1.391 | 792 | 2.724 |
| 019 BALAPULANG KULON | 442 | 788 | 792 | 2.022 |
| 020 CIBUNAR | 24 | 167 | 385 | 576 |
| Jumlah 2020 | 3.890 | 6.328 | 7.971 | 18.189 |

Sumber : Statistik Kecamatan Balapulang

Tabel 4.3. 6 *Pentahapan Keluarga Sejahtera menurut Desa/Kelurahan di Kecamatan Balapulang, 2020*

| Desa/Kelurahan | Jumlah Kepala Keluarga (KK) | Keluarga Pra Sejahtera | |
|----------------------|-----------------------------|------------------------|------------|
| | | Jumlah | Persentase |
| (1) | (2) | (5) | (6) |
| 001 CENGGINI | 1.216 | 266 | 23,17% |
| 002 BUKATEJA | 833 | 197 | 26,69% |
| 003 KALIBAKUNG | 856 | 103 | 12,44% |
| 004 KARANGJAMBU | 1.614 | 649 | 40,21% |
| 005 CILONGOK | 886 | 145 | 18,54% |
| 006 TEMBONGWAH | 1.148 | 476 | 44,60% |
| 007 DANAREJA | 742 | 156 | 21,49% |
| 008 SANGKANJAYA | 368 | 125 | 35,60% |
| 009 DANAWARIH | 1.728 | 473 | 30,59% |
| 010 PAGERWANGI | 487 | 120 | 27,29% |
| 011 HARJAWINANGUN | 1.458 | 509 | 34,83% |
| 012 BATUAGUNG | 1.396 | 244 | 18,37% |
| 013 KALIWUNGU | 1.144 | 164 | 29,34% |
| 014 BANJARANYAR | 2.323 | 614 | 26,30% |
| 015 SESEPAN | 864 | 122 | 17,72% |
| 016 WRINGINJENGGOT | 787 | 89 | 13,28% |
| 017 PAMIRITAN | 1.611 | 422 | 25,29% |
| 018 BALAPULANG WETAN | 4.128 | 1.254 | 31,27% |
| 019 BALAPULANG KULON | 1.491 | 98 | 3,10% |
| 020 CIBUNAR | 813 | 348 | 26,84% |
| Jumlah 2020 | 25.862 | 6.574 | 26,35% |

Sumber : UPTD PMKB/Kessos Kec. Balapulang

Tabel 4.3. 7 Lanjutan

| Desa/Kelurahan (1) | Keluarga Sejahtera I | | Keluarga Sejahtera II | |
|-----------------------|----------------------|--------------------|-----------------------|--------------------|
| | Jumlah (9) | Persentase (10) | Jumlah (11) | Persentase (12) |
| 001 CENGGINI | 328 | 26,15% | 397 | 32,26% |
| 002 BUKATEJA | 210 | 24,35% | 261 | 36,78% |
| 003 KALIBAKUNG | 178 | 20,89% | 294 | 30,75% |
| 004 KARANGJAMBU | 495 | 30,67% | 276 | 17,10% |
| 005 CILONGOK | 207 | 15,81% | 453 | 56,09% |
| 006 TEMBONGWAH | 244 | 21,67% | 339 | 26,35% |
| 007 DANAREJA | 170 | 23,42% | 267 | 34,57% |
| 008 SANGKANJAYA | 88 | 22,28% | 45 | 12,23% |
| 009 DANAWARIH | 453 | 26,61% | 547 | 30,24% |
| 010 PAGERWANGI | 109 | 23,24% | 219 | 41,36% |
| 011 HARJAWINANGUN | 623 | 42,41% | 226 | 16,90% |
| 012 BATUAGUNG | 403 | 28,35% | 515 | 36,66% |
| 013 KALIWUNGU | 214 | 30,54% | 325 | 19,67% |
| 014 BANJARANYAR | 558 | 23,72% | 930 | 39,81% |
| 015 SESEPAN | 202 | 23,54% | 379 | 40,09% |
| 016 WRINGINJENGGOT | 130 | 22,48% | 315 | 30,14% |
| 017 PAMIRITAN | 332 | 20,97% | 699 | 44,54% |
| 018 BALAPULANG WETAN | 1.188 | 29,62% | 1.239 | 29,13% |
| 019 BALAPULANG KULON | 263 | 18,76% | 466 | 32,66% |
| 020 CIBUNAR | 48 | 4,66% | 260 | 52,82% |
| Jumlah 2020 | 6.443 | 25,45% | 8.452 | 32,41% |

Sumber : UPTD PMKB/Kessos Kec. Balapulang

SOSIAL

Tabel 4.3. 7 Lanjutan

| Desa/Kelurahan | Keluarga Sejahtera III | | Keluarga Sejahtera III Plus | |
|----------------------|------------------------|------------|-----------------------------|------------|
| | Jumlah | Persentase | Jumlah | Persentase |
| (1) | (13) | (14) | (15) | (16) |
| 001 CENGGINI | 166 | 13,41% | 59 | 5,01% |
| 002 BUKATEJA | 159 | 11,44% | 6 | 0,74% |
| 003 KALIBAKUNG | 248 | 31,81% | 33 | 4,11% |
| 004 KARANGJAMBU | 176 | 10,90% | 18 | 1,12% |
| 005 CILONGOK | 81 | 9,56% | - | - |
| 006 TEMBONGWAH | 89 | 7,37% | - | - |
| 007 DANAREJA | 127 | 17,49% | 22 | 3,03% |
| 008 SANGKANJAYA | 95 | 29,35% | 15 | 0,54% |
| 009 DANAWARIH | 192 | 8,76% | 63 | 3,80% |
| 010 PAGERWANGI | 39 | 8,10% | - | - |
| 011 HARJAWINANGUN | 87 | 5,38% | 12 | 0,48% |
| 012 BATUAGUNG | 209 | 14,80% | 25 | 1,82% |
| 013 KALIWUNGU | 397 | 20,19% | 13 | 0,26% |
| 014 BANJARANYAR | 204 | 8,58% | 17 | 0,73% |
| 015 SESEPAN | 149 | 17,72% | 12 | 0,93% |
| 016 WRINGINJENGGOT | 225 | 28,35% | 28 | 5,75% |
| 017 PAMIRITAN | 158 | 9,21% | - | - |
| 018 BALAPULANG WETAN | 356 | 8,03% | 91 | 1,95% |
| 019 BALAPULANG KULON | 481 | 32,46% | 183 | 13,02% |
| 020 CIBUNAR | 132 | 14,95% | 25 | 0,74% |
| Jumlah 2020 | 3.770 | 13,48% | 623 | 2,31% |

Sumber : UPTD PMKB/Kessos Kec. Balapulang

Tabel 4.3. 7 Banyaknya Karang Taruna menurut Desa/Kelurahan di Kecamatan Balapulang, 2020

| Desa/Kelurahan | Tumbuh/ Pasif | Berkembang/ Aktif | Maju/ Aktif Reaktif | Percontohan/ Aktif Reaktif Mandiri | Jumlah |
|----------------------|------------------|----------------------|---------------------------|--|--------|
| (1) | (2) | (3) | (4) | (5) | (6) |
| 001 CENGGINI | 1 | - | - | - | 1 |
| 002 BUKATEJA | 1 | - | - | - | - |
| 003 KALIBAKUNG | - | - | - | - | - |
| 004 KARANGJAMBU | - | - | - | - | - |
| 005 CILONGOK | - | - | - | - | - |
| 006 TEMBONGWAH | 1 | - | - | - | 1 |
| 007 DANAREJA | 1 | - | - | - | 1 |
| 008 SANGKANJAYA | 1 | - | - | - | 1 |
| 009 DANAWARIH | - | 1 | - | - | 1 |
| 010 PAGERWANGI | 1 | - | - | - | 1 |
| 011 HARJAWINANGUN | - | - | - | - | 1 |
| 012 BATUAGUNG | - | 1 | - | - | - |
| 013 KALIWUNGU | 1 | - | - | - | 1 |
| 014 BANJARANYAR | 1 | - | - | - | 1 |
| 015 SESEPAN | 1 | - | - | - | 1 |
| 016 WRINGINJENGGOT | - | - | - | - | 1 |
| 017 PAMIRITAN | - | 1 | - | - | - |
| 018 BALAPULANG WETAN | 1 | - | - | - | 1 |
| 019 BALAPULANG KULON | 1 | - | - | - | 1 |
| 020 CIBUNAR | - | 1 | - | - | 1 |
| Jumlah 2020 | 11 | 4 | - | - | 14 |

Sumber : UPTD PMKB/Kessos Kec. Balapulang

Tabel 4.3. 8 Banyaknya Desa/Kelurahan yang Memiliki Kelompok Kegiatan Olahraga Menurut Jenis Olahraga dan Ketersediaan Fasilitas/Lapangan Olahraga di Kecamatan Balapulang, 2020

| Jenis Olahraga | Kondisi Fasilitas/Lapangan Olahraga | | | Tidak Ada Fasilitas/Lapangan Olahraga |
|--|-------------------------------------|--------------|-------------|---------------------------------------|
| | Baik | Rusak Sedang | Rusak Parah | |
| (1) | (2) | (3) | (4) | (5) |
| Sepak bola | 14 | 2 | 1,00 | 3,00 |
| Bola voli | 8 | 5 | 0,00 | 7,00 |
| Bulu tangkis | 12 | 3 | 0,00 | 5,00 |
| Bola basket | 2 | 0 | 0,00 | 18,00 |
| Tenis lapangan | 1 | 0 | 0,00 | 19,00 |
| Tenis meja | 10 | 3 | 0,00 | 7,00 |
| Futsal | 1 | 1 | 0,00 | 18,00 |
| Renang | 0 | 0 | 0,00 | 20,00 |
| Bela diri (pencak silat, karate, dll) | 5 | 0 | 0,00 | 15,00 |
| Bilyard | 0 | 0 | 0,00 | 20,00 |
| Pusat kebugaran (senam, fitness, aerobik, dll) | 1 | 0 | 0,00 | 19,00 |
| Lainnya | 3 | 0 | 0,00 | 17,00 |

Catatan:

Sumber: BPS, Pendataan Potensi Desa (Podes) 2020

Tabel 4.3. 9 Banyaknya Jamkesda Keluarga Miskin di Kecamatan Balapulang, 2020

| Desa/Kelurahan | Peserta | Keluarga | Pisah Domisili | Jiwa |
|----------------------|---------|----------|----------------|-------|
| (1) | (2) | (3) | (4) | (5) |
| 001 CENGGINI | - | - | - | 134 |
| 002 BUKATEJA | - | - | - | 90 |
| 003 KALIBAKUNG | - | - | - | 118 |
| 004 KARANGJAMBU | - | - | - | 203 |
| 005 CILONGOK | - | - | - | 106 |
| 006 TEMBONGWAH | - | - | - | 186 |
| 007 DANAREJA | - | - | - | 158 |
| 008 SANGKANJAYA | - | - | - | 28 |
| 009 DANAWARIH | - | - | - | 208 |
| 010 PAGERWANGI | - | - | - | 51 |
| 011 HARJAWINANGUN | - | - | - | 165 |
| 012 BATUAGUNG | - | - | - | 119 |
| 013 KALIWUNGU | - | - | - | 130 |
| 014 BANJARANYAR | - | - | - | 245 |
| 015 SESEPAN | - | - | - | 95 |
| 016 WRINGINJENGGOT | - | - | - | 107 |
| 017 PAMIRITAN | - | - | - | 172 |
| 018 BALAPULANG WETAN | - | - | - | 451 |
| 019 BALAPULANG KULON | - | - | - | 106 |
| 020 CIBUNAR | - | - | - | 72 |
| Jumlah 2015 | - | - | - | 2,944 |

Sumber : Kasi Sosial Kec. Balapulang

Tabel 4.3. 10 Banyaknya Kejadian Bencana Alam Menurut Desa/Kelurahan dan Jenis Bencana Alam di Kecamatan Balapulang, 2019

| Desa/Kelurahan | Gempa Bumi | Tsunami | Gunung Meletus | Tanah Longsor |
|----------------------|-------------|-------------|----------------|---------------|
| (1) | (2) | (3) | (4) | (5) |
| 1. CENGGINI | 0 | 0 | 0 | 0 |
| 2. BUKATEJA | 0 | 0 | 0 | 0 |
| 3. KALIBAKUNG | 0 | 0 | 0 | 0 |
| 4. KARANGJAMBU | 0 | 0 | 0 | 0 |
| 5. CILONGOK | 0 | 0 | 0 | 0 |
| 6. TEMBONGWAH | 0 | 0 | 0 | 0 |
| 7. DANAREJA | 0 | 0 | 0 | 0 |
| 8. SANGKANJAYA | 0 | 0 | 0 | 0 |
| 9. DANAWARIH | 0 | 0 | 0 | 0 |
| 10. PAGERWANGI | 0 | 0 | 0 | 0 |
| 11. HARJOWINANGUN | 0 | 0 | 0 | 0 |
| 12. BATUAGUNG | 0 | 0 | 0 | 0 |
| 13. KALIWUNGU | 0 | 0 | 0 | 0 |
| 14. BANJARANYAR | 0 | 0 | 0 | 0 |
| 15. SESEPAN | 0 | 0 | 0 | 0 |
| 16. WRINGINJENGGOT | 0 | 0 | 0 | 0 |
| 17. PAMIRITAN | 0 | 0 | 0 | 0 |
| 18. BALAPULANG WETAN | 0 | 0 | 0 | 0 |
| 19. BALAPULANG KULON | 0 | 0 | 0 | 0 |
| 20. CIBUNAR | 0 | 0 | 0 | 0 |
| Jumlah | 0,00 | 0,00 | 0,00 | 0,00 |

Tabel 4.3.11 Lanjutan

| | Desa/Kelurahan | Banjir | Banjir Bandang | Kekeringan |
|-----|------------------|-------------|----------------|-------------|
| | (1) | (6) | (7) | (8) |
| 1. | CENGGINI | 0 | 0 | 0 |
| 2. | BUKATEJA | 0 | 0 | 0 |
| 3. | KALIBAKUNG | 0 | 0 | 0 |
| 4. | KARANGJAMBU | 0 | 0 | 0 |
| 5. | CILONGOK | 0 | 0 | 0 |
| 6. | TEMBONGWAH | 0 | 0 | 0 |
| 7. | DANAREJA | 0 | 0 | 0 |
| 8. | SANGKANJAYA | 0 | 0 | 0 |
| 9. | DANAWARIH | 0 | 0 | 0 |
| 10. | PAGERWANGI | 0 | 0 | 0 |
| 11. | HARJOWINANGUN | 0 | 0 | 0 |
| 12. | BATUAGUNG | 0 | 0 | 0 |
| 13. | KALIWUNGU | 0 | 0 | 0 |
| 14. | BANJARANYAR | 0 | 0 | 0 |
| 15. | SESEPAN | 0 | 0 | 2 |
| 16. | WRINGINJENGGOT | 0 | 0 | 0 |
| 17. | PAMIRITAN | 0 | 0 | 0 |
| 18. | BALAPULANG WETAN | 0 | 0 | 0 |
| 19. | BALAPULANG KULON | 0 | 0 | 0 |
| 20. | CIBUNAR | 0 | 0 | 0 |
| | Jumlah | 0,00 | 0,00 | 2,00 |

SOSIAL

Tabel 4.3.11 Lanjutan

| Desa/Kelurahan | Kebakaran Hutan dan Lahan | Angin Puyuh/ Puting Beliung/ Topan | Gelombang Pasang Laut |
|----------------------|---------------------------|------------------------------------|-----------------------|
| (1) | (9) | (10) | (11) |
| 1. CENGINI | 0 | 0 | 0 |
| 2. BUKATEJA | 0 | 0 | 0 |
| 3. KALIBAKUNG | 0 | 0 | 0 |
| 4. KARANGJAMBU | 0 | 0 | 0 |
| 5. CILONGOK | 0 | 0 | 0 |
| 6. TEMBONGWAH | 0 | 1 | 0 |
| 7. DANAREJA | 0 | 1 | 0 |
| 8. SANGKANJAYA | 0 | 0 | 0 |
| 9. DANAWARIH | 0 | 0 | 0 |
| 10. PAGERWANGI | 0 | 0 | 0 |
| 11. HARJOWINANGUN | 0 | 0 | 0 |
| 12. BATUAGUNG | 0 | 0 | 0 |
| 13. KALIWUNGU | 0 | 0 | 0 |
| 14. BANJARANYAR | 0 | 0 | 0 |
| 15. SESEPAN | 0 | 0 | 0 |
| 16. WRINGINJENGGOT | 0 | 0 | 0 |
| 17. PAMIRITAN | 0 | 0 | 0 |
| 18. BALAPULANG WETAN | 0 | 0 | 0 |
| 19. BALAPULANG KULON | 0 | 0 | 0 |
| 20. CIBUNAR | 0 | 0 | 0 |
| Jumlah | 0,00 | 2,00 | 0,00 |

Catatan:

Sumber: BPS, Pendataan Potensi Desa (Podes) 2020

Tabel 4.3. 11 Banyaknya Kasus Kejahatan di Wilayah Balapulang, 2020

| Desa/Kelurahan | Lapor | Proses | Selesai |
|----------------------|-------|--------|---------|
| (1) | (2) | (3) | (4) |
| 001 CENGGINI | - | - | - |
| 002 BUKATEJA | 1 | - | - |
| 003 KALIBAKUNG | - | - | - |
| 004 KARANGJAMBU | - | - | - |
| 005 CILONGOK | - | - | - |
| 006 TEMBONGWAH | 2 | - | 5 |
| 007 DANAREJA | - | - | - |
| 008 SANGKANJAYA | - | - | - |
| 009 DANAWARIH | 3 | - | 8 |
| 010 PAGERWANGI | - | - | - |
| 011 HARJAWINANGUN | 1 | - | - |
| 012 BATUAGUNG | - | - | - |
| 013 KALIWUNGU | - | - | - |
| 014 BANJARANYAR | 2 | - | 5 |
| 015 SESEPAN | - | - | - |
| 016 WRINGINJENGGOT | - | - | - |
| 017 PAMIRITAN | - | - | - |
| 018 BALAPULANG WETAN | 3 | - | - |
| 019 BALAPULANG KULON | - | - | - |
| 020 CIBUNAR | - | - | - |
| Jumlah 2015 | 12 | - | 18 |

Sumber :POLSEK Balapulang

Tabel 4.3. 12 Banyaknya Poskamling di Wilayah Balapulang 2020

| Desa/Kelurahan | Tipe Poskamling | | | Jumlah |
|----------------------|-----------------|-----|-----|--------|
| | A | B | C | |
| (1) | (2) | (3) | (4) | (5) |
| 001 CENGGINI | 1 | - | - | 1 |
| 002 BUKATEJA | 1 | - | - | 1 |
| 003 KALIBAKUNG | 2 | - | - | 2 |
| 004 KARANGJAMBU | 1 | - | - | 1 |
| 005 CILONGOK | 6 | - | - | 6 |
| 006 TEMBONGWAH | 14 | - | - | 14 |
| 007 DANAREJA | 4 | - | - | 4 |
| 008 SANGKANJAYA | 1 | - | - | 1 |
| 009 DANAWARIH | 5 | - | - | 5 |
| 010 PAGERWANGI | 1 | - | - | 1 |
| 011 HARJAWINANGUN | 4 | - | - | 4 |
| 012 BATUAGUNG | 7 | - | - | 7 |
| 013 KALIWUNGU | 7 | - | - | 7 |
| 014 BANJARANYAR | 5 | - | - | 5 |
| 015 SESEPAN | 1 | - | - | 1 |
| 016 WRINGINJENGGOT | 7 | - | - | 7 |
| 017 PAMIRITAN | 2 | - | - | 2 |
| 018 BALAPULANG WETAN | 5 | - | - | 5 |
| 019 BALAPULANG KULON | 10 | - | - | 10 |
| 020 CIBUNAR | 2 | - | - | 2 |
| Jumlah 2020 | 86 | - | - | 86 |

Sumber :POLSEK Balapulang

BAB 5

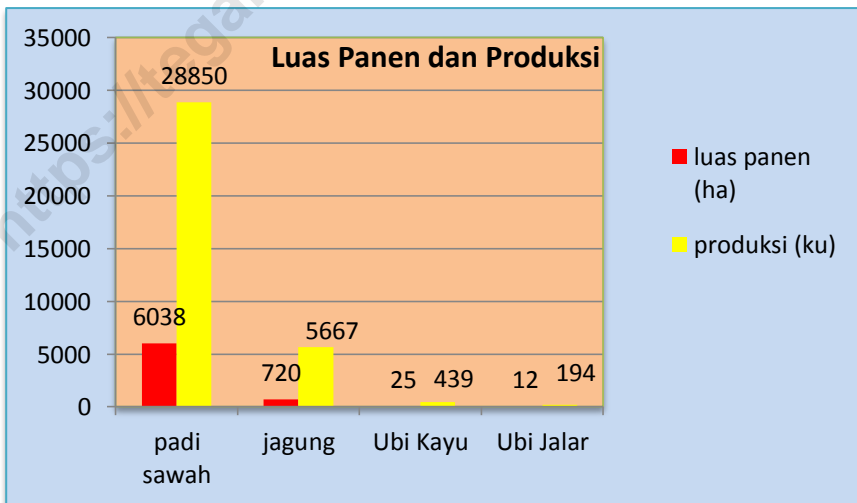


PERTANIAN

<https://tegalkab.bps.go.id>

Sektor pertanian di Kecamatan Balapulang merupakan lapangan pekerjaan mayoritas penduduknya. Sebagian besar masyarakat masih mempertahankan usaha pertanian terutama padi dan palawija karena wilayahnya mendukung untuk itu.

Pada tahun 2020 tercatat luas tanam padi sawah adalah 5.846 hektar dan luas panen 6.038 hektar dengan produksi 28.850 kw dan tingkat produktifitas mencapai 5,46 kw/ha. Sedangkan tanaman jagung dengan luas tanam 476 hektar dan luas panen 720 dengan produksi 5.667kw serta produktifitas 7.52kw/ha. Tanaman Ubi kayu mempunyai luas tanam 23 ha dengan luas panen 25 ha dan produksi sebesar 439 kw sehingga rata-rata produksi 17,53 kw/ha.



Tabel 5.1. 1 Luas Tanam, Panen, Produksi dan Rata-rata Produksi Padi Sawah menurut Desa di Kecamatan Balapulang, 2020

PERINDUSTRIAN DAN ENERGI

| Desa/Kelurahan | Padi Sawah | | | |
|----------------------|-----------------|-----------------|---------------|----------------------------|
| | Luas Tanam (ha) | Luas Panen (ha) | Produksi (ku) | Rata-rata Produksi (ku/ha) |
| (1) | (2) | (3) | (4) | (5) |
| 001 CENGGINI | 458 | 546 | 32760 | 60 |
| 002 BUKATEJA | 100 | 103 | 6180 | 60 |
| 003 KALIBAKUNG | 70 | 70 | 4200 | 60 |
| 004 KARANGJAMBU | 364 | 468 | 28080 | 60 |
| 005 CILONGOK | 370 | 460 | 27600 | 60 |
| 006 TEMBONGWAH | 136 | 138 | 8280 | 60 |
| 007 DANAREJA | 120 | 120 | 6720 | 56 |
| 008 SANGKANJAYA | 10 | 10 | 560 | 56 |
| 009 DANAWARIH | 360 | 516 | 39216 | 76 |
| 010 PAGERWANGI | 80 | 96 | 5760 | 60 |
| 011 HARJAWINANGUN | 320 | 324 | 20736 | 64 |
| 012 BATUAGUNG | 455 | 562 | 35968 | 64 |
| 013 KALIWUNGU | 380 | 453 | 28992 | 64 |
| 014 BANJARANYAR | 804 | 918 | 67932 | 74 |
| 015 SESEPAN | 200 | 243 | 14580 | 60 |
| 016 WRINGINJENGGOT | 390 | 478 | 30592 | 64 |
| 017 PAMIRITAN | 200 | 299 | 20930 | 70 |
| 018 BALAPULANG WETAN | 220 | 296 | 20720 | 70 |
| 019 BALAPULANG KULON | 626 | 678 | 51528 | 76 |
| 020 CIBUNAR | 200 | 238 | 16660 | 70 |
| Jumlah 2020 | 5863 | 7016 | 467994 | 67 |

Sumber : UPTD Tanbunhut Kec. Balapulang

Tabel 5.1. 2 Luas Tanam, Panen, Produksi dan Rata-rata Produksi Jagung menurut Desa di Kecamatan Balapulang, 2020

| Desa/Kelurahan | Jagung | | | |
|----------------------|-----------------|-----------------|---------------|----------------------------|
| | Luas Tanam (ha) | Luas Panen (ha) | Produksi (ku) | Rata-rata Produksi (ku/ha) |
| (1) | (2) | (3) | (4) | (5) |
| 001 CENGINI | 8 | 17 | 3179 | 187 |
| 002 BUKATEJA | 6 | 8 | 1496 | 187 |
| 003 KALIBAKUNG | 10 | 12 | 2304 | 192 |
| 004 KARANGJAMBU | 30 | 73 | 13651 | 187 |
| 005 CILONGOK | 5 | 6 | 1152 | 192 |
| 006 TEMBONGWAH | 20 | 30 | 5430 | 181 |
| 007 DANAREJA | 80 | 106 | 19186 | 181 |
| 008 SANGKANJAYA | 60 | 63 | 11403 | 181 |
| 009 DANAWARIH | 7 | 18 | 3456 | 192 |
| 010 PAGERWANGI | 5 | 12 | 2172 | 181 |
| 011 HARJAWINANGUN | 20 | 26 | 4706 | 181 |
| 012 BATUAGUNG | 15 | 23 | 4163 | 181 |
| 013 KALIWUNGU | 30 | 43 | 8256 | 192 |
| 014 BANJARANYAR | 20 | 36 | 7200 | 200 |
| 015 SESEPAN | 18 | 34 | 6154 | 181 |
| 016 WRINGINJENGGOT | 35 | 56 | 10752 | 192 |
| 017 PAMIRITAN | 30 | 33 | 5973 | 181 |
| 018 BALAPULANG WETAN | 5 | 6 | 1152 | 192 |
| 019 BALAPULANG KULON | 3 | 4 | 800 | 200 |
| 020 CIBUNAR | 30 | 46 | 9200 | 200 |
| Jumlah 2020 | 437 | 652 | 121785 | 187 |

Sumber : UPTD Tanbunhut Kec. Balapulang

PERINDUSTRIAN DAN ENERGI

Tabel 5.1. 3 Banyaknya Embung Desa Menurut Desa/Kelurahan di Kecamatan Balapulang, 2019 dan 2020

| | Desa/Kelurahan | 2019 | 2020 |
|-----|---------------------|-------------|-------------|
| | (1) | (2) | (3) |
| 1. | CENGGINI | 0 | 0 |
| 2. | BUKATEJA | 0 | 0 |
| 3. | KALIBAKUNG | 0 | 0 |
| 4. | KARANGJAMBU | 0 | 0 |
| 5. | CILONGOK | 0 | 0 |
| 6. | TEMBONGWAH | 0 | 0 |
| 7. | DANAREJA | 0 | 0 |
| 8. | SANGKANJAYA | 0 | 0 |
| 9. | DANAWARIEH | 0 | 0 |
| 10. | PAGERWANGI | 0 | 0 |
| 11. | HARJOWINANGUN | 0 | 0 |
| 12. | BATUAGUNG | 0 | 0 |
| 13. | KALIWUNGU | 0 | 0 |
| 14. | BANJARANYAR | 0 | 0 |
| 15. | SESEPAN | 0 | 0 |
| 16. | WRINGINJENGGOT | 0 | 0 |
| 17. | PAMIRITAN | 0 | 0 |
| 18. | BALAPULANG WETAN | 1 | 1 |
| 19. | BALAPULANG KULON | 1 | 1 |
| 20. | CIBUNAR | 0 | 0 |
| | Jumlah | 2.00 | 2.00 |

Catatan:

Sumber: BPS, Pendataan Potensi Desa (Podes) 2019 dan 2020

BAB 6



PERINDUSTRIAN DAN ENERGI

<https://tegalkab.bps.go.id>

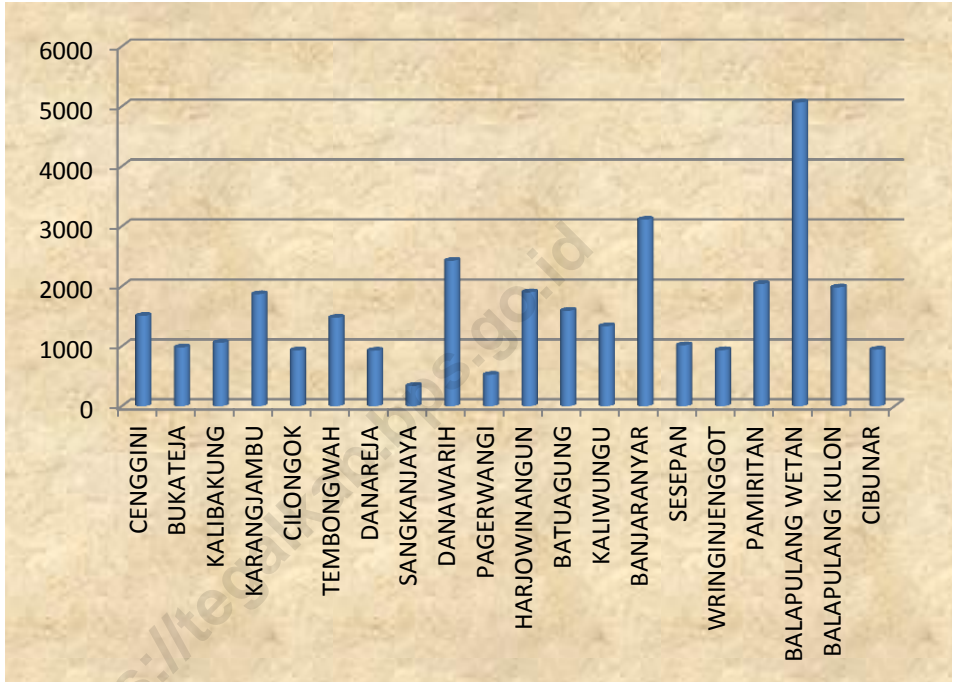
Kegiatan ekonomi di Kecamatan Balapulang merupakan salah satu pilar pertumbuhan ekonomi di Kabupaten Tegal. Jumlah Perusahaan Besar dan Sedang di Kecamatan Balapulang tercatat 4 unit tahun 2020 dengan tenaga kerja mencapai 576 orang.

Sedangkan banyaknya Kelompok Industri Tekstil dan Aneka ada 1 perusahaan yang termasuk industri besar dengan tenaga kerja mencapai 428 orang.

Seluruh penduduk Kecamatan Balapulang sudah menggunakan listrik PLN. Tidak ada yang menggunakan listrik non PLN maupun bukan pengguna listrik.

Penerangan jalan di Kecamatan Balapulang sebagian memiliki penerangan jalan. Penerangan jalan yang terbesar berasal dari sumber penerangan listrik pemerintah sebesar 17 desa

Grafik 6 Banyak Pengguna listrik di Kecamatan Balapulang Tahun 2020



Tabel 6.1. 1 Banyaknya Perusahaan Besar dan Sedang Serta Tenaga Kerja menurut Desa/Kelurahan di Kecamatan Balapulang 2020

| Desa/Kelurahan | Banyaknya Perusahaan | Tenaga Kerja (Orang) |
|----------------------|----------------------|----------------------|
| (1) | (2) | (3) |
| 001 CENGGINI | - | - |
| 002 BUKATEJA | - | - |
| 003 KALIBAKUNG | - | - |
| 004 KARANGJAMBU | - | - |
| 005 CILONGOK | - | - |
| 006 TEMBONGWAH | - | - |
| 007 DANAREJA | - | - |
| 008 SANGKANJAYA | - | - |
| 009 DANAWARIH | - | - |
| 010 PAGERWANGI | - | - |
| 011 HARJAWINANGUN | - | - |
| 012 BATUAGUNG | - | - |
| 013 KALIWUNGU | 1 | 69 |
| 014 BANJARANYAR | 1 | 178 |
| 015 SESEPAN | - | - |
| 016 WRINGINJENGGOT | - | - |
| 017 PAMIRITAN | - | - |
| 018 BALAPULANG WETAN | 1 | 278 |
| 019 BALAPULANG KULON | 1 | 53 |
| 020 CIBUNAR | - | - |
| Jumlah 2020 | 4 | 578 |

Sumber : Statistik Kecamatan balapulang

PERINDUSTRIAN DAN ENERGI

Tabel 6.1. 2 Banyaknya Kelompok Industri Logam Mesin dan Elektronika (ILME) dan Tenaga Kerja menurut Desa di Kecamatan Balapulang, 2020

| Desa/Kelurahan | Sedang | | Kecil | |
|----------------------|--------------|----------------------|--------------|----------------------|
| | Jumlah Usaha | Tenaga Kerja (Orang) | Jumlah Usaha | Tenaga Kerja (Orang) |
| (1) | (2) | (3) | (4) | (5) |
| 001 CENGGINI | - | - | - | - |
| 002 BUKATEJA | - | - | - | - |
| 003 KALIBAKUNG | - | - | - | - |
| 004 KARANGJAMBU | - | - | - | - |
| 005 CILONGOK | - | - | - | - |
| 006 TEMBONGWAH | - | - | - | - |
| 007 DANAREJA | - | - | - | - |
| 008 SANGKANJAYA | - | - | - | - |
| 009 DANAWARIH | - | - | - | - |
| 010 PAGERWANGI | - | - | - | - |
| 011 HARJAWINANGUN | - | - | - | - |
| 012 BATUAGUNG | - | - | - | - |
| 013 KALIWUNGU | - | - | - | - |
| 014 BANJARANYAR | - | - | - | - |
| 015 SESEPAN | - | - | - | - |
| 016 WRINGINJENGGOT | - | - | - | - |
| 017 PAMIRITAN | - | - | - | - |
| 018 BALAPULANG WETAN | - | - | - | - |
| 019 BALAPULANG KULON | - | - | - | - |
| 020 CIBUNAR | - | - | - | - |
| Jumlah 2020 | - | - | - | - |

Sumber : Statistik Kecamatan Balapulang

Tabel 6.1.3 Banyaknya Usaha Kecil/Menengah Kelompok Industri di Kecamatan Balapulang, 2020

| Desa/Kelurahan | Tahu Tempe | Kerupuk dan sejenisnya | Lainnya | Jumlah |
|----------------------|------------|------------------------|---------|--------|
| (1) | (2) | (3) | (4) | (5) |
| 001 CENGGINI | 10 | - | - | 16 |
| 002 BUKATEJA | 3 | - | - | 6 |
| 003 KALIBAKUNG | 1 | - | - | 4 |
| 004 KARANGJAMBU | 4 | - | - | 7 |
| 005 CILONGOK | 6 | - | - | 9 |
| 006 TEMBONGWAH | 3 | 8 | - | 14 |
| 007 DANAREJA | 3 | - | - | 6 |
| 008 SANGKANJAYA | - | - | - | - |
| 009 DANAWARIH | 5 | 3 | - | 11 |
| 010 PAGERWANGI | 3 | 3 | - | 9 |
| 011 HARJAWINANGUN | 10 | - | - | 16 |
| 012 BATUAGUNG | 9 | 6 | - | 21 |
| 013 KALIWUNGU | 4 | 1 | - | 8 |
| 014 BANJARANYAR | 11 | 26 | - | 43 |
| 015 SESEPAN | 4 | - | - | 6 |
| 016 WRINGINJENGGOT | 4 | - | - | 7 |
| 017 PAMIRITAN | 2 | - | - | 6 |
| 018 BALAPULANG WETAN | 2 | - | - | 8 |
| 019 BALAPULANG KULON | 3 | 1 | - | 6 |
| 020 CIBUNAR | 3 | - | - | 6 |
| Jumlah 2020 | 90 | 48 | - | 209 |

Sumber : Statistik Kecamatan Balapulang

PERINDUSTRIAN DAN ENERGI

Tabel 6.1. 4 Banyaknya Kelompok Industri Tekstil dan Aneka serta dan Tenaga Kerja menurut Desa di Kecamatan Balapulang, 2020

| Desa/Kelurahan | Besar | | Sedang | | Kecil | |
|----------------------|--------------|--------------|--------------|--------------|--------------|--------------|
| | Jumlah Usaha | Tenaga Kerja | Jumlah Usaha | Tenaga Kerja | Jumlah Usaha | Tenaga Kerja |
| (1) | (2) | (3) | (4) | (5) | (6) | (7) |
| 001 CENGGINI | - | - | - | - | - | - |
| 002 BUKATEJA | - | - | - | - | - | - |
| 003 KALIBAKUNG | - | - | - | - | - | - |
| 004 KARANGJAMBU | - | - | - | - | - | - |
| 005 CILONGOK | - | - | - | - | - | - |
| 006 TEMBONGWAH | - | - | - | - | - | - |
| 007 DANAREJA | - | - | - | - | - | - |
| 008 SANGKANJAYA | - | - | - | - | - | - |
| 009 DANAWARIH | - | - | - | - | - | - |
| 010 PAGERWANGI | - | - | - | - | - | - |
| 011 HARJAWINANGUN | - | - | - | - | - | - |
| 012 BATUAGUNG | - | - | - | - | - | - |
| 013 KALIWUNGU | - | - | - | - | - | - |
| 014 BANJARANYAR | - | - | - | - | - | - |
| 015 SESEPAN | - | - | - | - | - | - |
| 016 WRINGINJENGGOT | - | - | - | - | - | - |
| 017 PAMIRITAN | - | - | - | - | - | - |
| 018 BALAPULANG WETAN | 1 | 428 | - | - | - | - |
| 019 BALAPULANG KULON | - | - | - | - | - | - |
| 020 CIBUNAR | - | - | - | - | - | - |
| Jumlah 2020 | 1 | 428 | - | - | - | - |

Sumber : Statistik Kecamatan Balapulang

Tabel 6.1. 5 Banyaknya Kelompok Industri Agro dan Hasil Hutan serta dan Tenaga Kerja menurut Desa di Kecamatan Balapulang, 2020

| Desa/Kelurahan | Besar | | Sedang | | Kecil | |
|----------------------|--------------|--------------|--------------|--------------|--------------|--------------|
| | Jumlah Usaha | Tenaga Kerja | Jumlah Usaha | Tenaga Kerja | Jumlah Usaha | Tenaga Kerja |
| (1) | (2) | (3) | (4) | (5) | (6) | (7) |
| 001 CENGGINI | - | - | - | - | - | - |
| 002 BUKATEJA | - | - | - | - | - | - |
| 003 KALIBAKUNG | - | - | - | - | - | - |
| 004 KARANGJAMBU | - | - | - | - | - | - |
| 005 CILONGOK | - | - | - | - | - | - |
| 006 TEMBONGWAH | - | - | - | - | - | - |
| 007 DANAREJA | - | - | - | - | - | - |
| 008 SANGKANJAYA | - | - | - | - | - | - |
| 009 DANAWARIH | - | - | - | - | - | - |
| 010 PAGERWANGI | - | - | - | - | - | - |
| 011 HARJAWINANGUN | - | - | - | - | - | - |
| 012 BATUAGUNG | - | - | - | - | - | - |
| 013 KALIWUNGU | - | - | - | - | - | - |
| 014 BANJARANYAR | - | - | - | - | - | - |
| 015 SESEPAN | - | - | - | - | - | - |
| 016 WRINGINJENGGOT | - | - | - | - | - | - |
| 017 PAMIRITAN | - | - | - | - | - | - |
| 018 BALAPULANG WETAN | - | - | - | - | - | - |
| 019 BALAPULANG KULON | - | - | - | - | - | - |
| 020 CIBUNAR | - | - | - | - | - | - |
| Jumlah 2020 | - | - | - | - | - | - |

Sumber : Statistik Kecamatan Balapulang

PERINDUSTRIAN DAN ENERGI

Tabel 6.1. 6 Luas Areal, Produksi dan Tenaga Kerja Bahan Galian Golongan C dan Tenaga Kerja menurut Desa di Kecamatan Balapulang, 2020

| Desa/Kelurahan | Luas Areal (ha) | Produksi (m3) | Tenaga Kerja (Orang) |
|----------------------|--------------------|------------------|-------------------------|
| (1) | (2) | (3) | (4) |
| 001 CENGGINI | - | - | - |
| 002 BUKATEJA | - | - | - |
| 003 KALIBAKUNG | - | - | - |
| 004 KARANGJAMBU | - | - | - |
| 005 CILONGOK | - | - | - |
| 006 TEMBONGWAH | - | - | - |
| 007 DANAREJA | - | - | - |
| 008 SANGKANJAYA | - | - | - |
| 009 DANAWARIH | - | - | - |
| 010 PAGERWANGI | - | - | - |
| 011 HARJAWINANGUN | - | - | - |
| 012 BATUAGUNG | - | - | - |
| 013 KALIWUNGU | - | - | - |
| 014 BANJARANYAR | - | - | - |
| 015 SESEPAN | - | - | - |
| 016 WRINGINJENGGOT | - | - | - |
| 017 PAMIRITAN | - | - | - |
| 018 BALAPULANG WETAN | - | - | - |
| 019 BALAPULANG KULON | - | - | - |
| 020 CIBUNAR | - | - | - |
| Jumlah 2020 | - | - | - |

Sumber : Statistik Kecamatan Balapulang

Tabel 6.2.1 Banyaknya Keluarga Menurut Desa/Kelurahan dan Jeni Pengguna Listrik di Kecamatan Balapulang, 2020

| | Desa/Kelurahan | Pengguna Listrik | | | Bukan Pengguna Listrik |
|-----|------------------|------------------|-------------|------------------|------------------------|
| | | PLN | Non PLN | Jumlah | |
| | (1) | (2) | (3) | (4) | (5) |
| 1. | CENGGINI | 1.506 | 0 | 1.506 | 0 |
| 2. | BUKATEJA | 979 | 0 | 979 | 0 |
| 3. | KALIBAKUNG | 1.056 | 0 | 1.056 | 0 |
| 4. | KARANGJAMBU | 1.867 | 0 | 1.867 | 0 |
| 5. | CILONGOK | 931 | 0 | 931 | 0 |
| 6. | TEMBONGWAH | 1.474 | 0 | 1.474 | 0 |
| 7. | DANAREJA | 925 | 0 | 925 | 0 |
| 8. | SANGKANJAYA | 337 | 0 | 337 | 0 |
| 9. | DANAWARIH | 2.425 | 0 | 2.425 | 0 |
| 10. | PAGERWANGI | 522 | 0 | 522 | 0 |
| 11. | HARJOWINANGUN | 1.898 | 0 | 1.898 | 0 |
| 12. | BATUAGUNG | 1.590 | 0 | 1.590 | 0 |
| 13. | KALIWUNGU | 1.333 | 0 | 1.333 | 0 |
| 14. | BANJARANYAR | 3.110 | 0 | 3.110 | 0 |
| 15. | SESEPAN | 1.016 | 0 | 1.016 | 0 |
| 16. | WRINGINJENGOT | 934 | 0 | 934 | 0 |
| 17. | PAMIRITAN | 2.037 | 0 | 2.037 | 0 |
| 18. | BALAPULANG WETAN | 5.064 | 0 | 5.064 | 0 |
| 19. | BALAPULANG KULON | 1.980 | 0 | 1.980 | 0 |
| 20. | CIBUNAR | 942 | 0 | 942 | 0 |
| | Jumlah | 31 926,00 | 0,00 | 31 926,00 | 0,00 |

Catatan:

Sumber: BPS, Pendataan Potensi Desa (Podes) 2020

PERINDUSTRIAN DAN ENERGI

Tabel 6.2. 2 Banyaknya Desa/Kelurahan Menurut Keberadaa Penerangan Jalan Utama Desa/Kelurahan di Kecamatan Balapulang, 2014, 2019, dan 2020

| Penerangan Jalan Utama | 2014 | 2019 | 2020 |
|-------------------------------|-------------|-------------|-------------|
| (1) | (2) | (3) | (4) |

Sumber Penerangan Jalan Utama

| | | | |
|------------------------|-------|-------|-------|
| Listrik Pemerintah | 17,00 | 17,00 | 17,00 |
| Listrik Non Pemerintah | 2,00 | 2,00 | 2,00 |
| Non Listrik | 0,00 | 0,00 | 0,00 |

Catatan:

Sumber: BPS, Pendataan Potensi Desa (Podes) 2014,2019, dan 2020

BAB 7

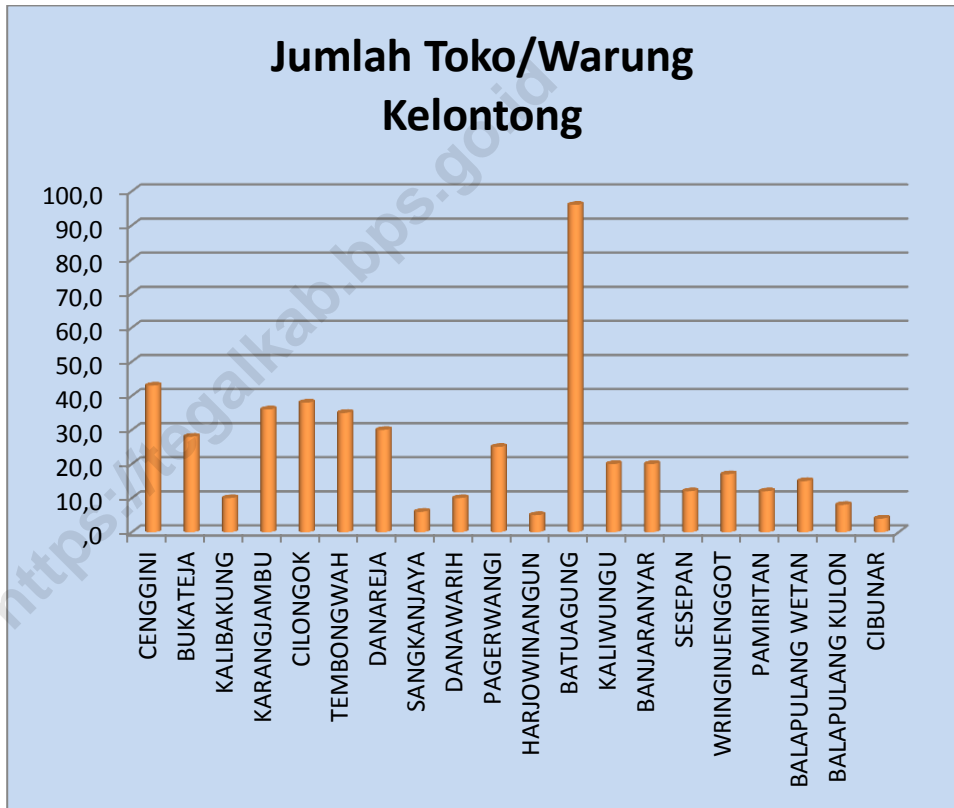


PERDAGANGAN

<https://tegalkab.bps.go.id>

PERDAGANGAN

Tahun 2020 terdapat 2 toko swalayan dan 2 pasar tradisional. Sedangkan Bank umum terdapat 2 unit, BPR 1 unit, BMT 2 unit.



PERDAGANGAN

Tabel 7.1 Banyaknya Sarana dan Prasarana Ekonomi Menurut Desa/Kelurahan dan Jenisnya di Kecamatan Balapulang, 2020

| Desa/Kelurahan | Kelompok Pertokoan | Pasar dengan Bangunan Permanen | Pasar dengan Bangunan Semi Permanen | Pasar Tanpa Bangunan |
|----------------------|-----------------------|---|---|----------------------------|
| (1) | (2) | (3) | (4) | (5) |
| 1. CENGGINI | 0 | 0 | 0 | 0 |
| 2. BUKATEJA | 0 | 0 | 0 | 0 |
| 3. KALIBAKUNG | 0 | 0 | 0 | 0 |
| 4. KARANGJAMBU | 0 | 0 | 0 | 0 |
| 5. CILONGOK | 0 | 0 | 0 | 0 |
| 6. TEMBONGWAH | 0 | 0 | 0 | 0 |
| 7. DANAREJA | 0 | 0 | 0 | 0 |
| 8. SANGKANJAYA | 0 | 0 | 0 | 0 |
| 9. DANAWARIH | 0 | 0 | 0 | 0 |
| 10. PAGERWANGI | 0 | 0 | 0 | 0 |
| 11. HARJOWINANGUN | 0 | 0 | 0 | 0 |
| 12. BATUAGUNG | 0 | 0 | 0 | 0 |
| 13. KALIWUNGU | 0 | 0 | 0 | 0 |
| 14. BANJARANYAR | 1 | 1 | 1 | 0 |
| 15. SESEPAN | 0 | 0 | 0 | 0 |
| 16. WRINGINJENGGOT | 0 | 0 | 0 | 0 |
| 17. PAMIRITAN | 0 | 0 | 0 | 0 |
| 18. BALAPULANG WETAN | 0 | 0 | 0 | 0 |
| 19. BALAPULANG KULON | 0 | 1 | 0 | 1 |
| 20. CIBUNAR | 0 | 0 | 0 | 0 |
| Jumlah | 1,00 | 2,00 | 1,00 | 1,00 |

Tabel 7.1 Lanjutan

| | Desa/Kelurahan | Minimarket/ Swalayan ¹ | Toko/Warung Kelontong | Restoran/ Rumah Makan |
|-----|------------------|--------------------------------------|--------------------------|-----------------------------|
| | (1) | (6) | (7) | (8) |
| 1. | CENGGINI | 0 | 43 | 0 |
| 2. | BUKATEJA | 0 | 28 | 0 |
| 3. | KALIBAKUNG | 2 | 10 | 0 |
| 4. | KARANGJAMBU | 0 | 36 | 0 |
| 5. | CILONGOK | 0 | 38 | 0 |
| 6. | TEMBONGWAH | 0 | 35 | 0 |
| 7. | DANAREJA | 0 | 30 | 0 |
| 8. | SANGKANJAYA | 0 | 6 | 0 |
| 9. | DANAWARIH | 0 | 10 | 0 |
| 10. | PAGERWANGI | 0 | 25 | 0 |
| 11. | HARJOWINANGUN | 1 | 5 | 0 |
| 12. | BATUAGUNG | 3 | 96 | 0 |
| 13. | KALIWUNGU | 0 | 20 | 0 |
| 14. | BANJARANYAR | 5 | 20 | 0 |
| 15. | SESEPAN | 0 | 12 | 0 |
| 16. | WRINGINJENGGOT | 0 | 17 | 0 |
| 17. | PAMIRITAN | 0 | 12 | 0 |
| 18. | BALAPULANG WETAN | 3 | 15 | 0 |
| 19. | BALAPULANG KULON | 1 | 8 | 0 |
| 20. | CIBUNAR | 0 | 4 | 0 |
| | Jumlah | 15,00 | 470,00 | 0,00 |

Tabel 7.1 Lanjutan

PERDAGANGAN

| | Desa/Kelurahan | Warung/Kedai Makanan | Hotel | Hostel/Motel/ Losmen/Wisma |
|-----|------------------|-------------------------|-------------|-------------------------------|
| | (1) | (9) | (10) | (11) |
| 1. | CENGGINI | 8 | 0 | 0 |
| 2. | BUKATEJA | 6 | 0 | 0 |
| 3. | KALIBAKUNG | 3 | 0 | 0 |
| 4. | KARANGJAMBU | 28 | 0 | 0 |
| 5. | CILONGOK | 10 | 0 | 0 |
| 6. | TEMBONGWAH | 12 | 0 | 0 |
| 7. | DANAREJA | 8 | 0 | 0 |
| 8. | SANGKANJAYA | 3 | 0 | 0 |
| 9. | DANAWARIH | 10 | 0 | 0 |
| 10. | PAGERWANGI | 1 | 0 | 0 |
| 11. | HARJOWINANGUN | 2 | 0 | 0 |
| 12. | BATUAGUNG | 11 | 0 | 0 |
| 13. | KALIWUNGU | 5 | 0 | 0 |
| 14. | BANJARANYAR | 11 | 0 | 0 |
| 15. | SESEPAN | 12 | 0 | 0 |
| 16. | WRINGINJENGGOT | 8 | 0 | 0 |
| 17. | PAMIRITAN | 4 | 0 | 0 |
| 18. | BALAPULANG WETAN | 8 | 0 | 0 |
| 19. | BALAPULANG KULON | 3 | 0 | 0 |
| 20. | CIBUNAR | 2 | 0 | 0 |
| | Jumlah | 155,00 | 0,00 | 0,00 |

Catatan: ¹ yang memiliki luas < 400 m²

Sumber: BPS, Pendataan Potensi Desa (Podes) 2020

Tabel 7.2 Banyaknya Sarana Lembaga Keuangan Yang Beroperasi Menurut Desa/Kelurahan dan Jenisnya di Kecamatan Balapulang, 2020

| | Desa/Kelurahan | Bank Umum Pemerintah | Bank Umum Swasta | Bank Perkreditan Rakyat |
|-----|------------------|----------------------|------------------|-------------------------|
| | (1) | (2) | (3) | (4) |
| 1. | CENGGINI | 0 | 0 | 0,00 |
| 2. | BUKATEJA | 0 | 0 | 0,00 |
| 3. | KALIBAKUNG | 0 | 0 | 0,00 |
| 4. | KARANGJAMBU | 0 | 0 | 0,00 |
| 5. | CILONGOK | 0 | 0 | 0,00 |
| 6. | TEMBONGWAH | 0 | 0 | 0,00 |
| 7. | DANAREJA | 0 | 0 | 0,00 |
| 8. | SANGKANJAYA | 0 | 0 | 0,00 |
| 9. | DANAWARIH | 0 | 0 | 0,00 |
| 10. | PAGERWANGI | 0 | 0 | 0,00 |
| 11. | HARJOWINANGUN | 0 | 0 | 1,00 |
| 12. | BATUAGUNG | 0 | 0 | 0,00 |
| 13. | KALIWUNGU | 0 | 0 | 0,00 |
| 14. | BANJARANYAR | 1 | 1 | 0,00 |
| 15. | SESEPAN | 0 | 0 | 0,00 |
| 16. | WRINGINJENGGOT | 0 | 0 | 0,00 |
| 17. | PAMIRITAN | 0 | 0 | 0,00 |
| 18. | BALAPULANG WETAN | 0 | 0 | 0,00 |
| 19. | BALAPULANG KULON | 2 | 0 | 1,00 |
| 20. | CIBUNAR | 0 | 0 | 0,00 |
| | Jumlah | 3,00 | 1,00 | 2,00 |

Catatan:

Sumber:

BPS, Pendataan Potensi Desa (Podes) 2020

PERDAGANGAN

Tabel 7.3 Banyaknya Koperasi yang Masih Aktif Menurut Desa/Kelurahan dan Jenis Koperasi di Kecamatan Balapulang, 2020

| | Desa/Kelurahan | Koperasi Unit desa (KUD) | Koperasi Industri Kecil dan Kerajinan Rakyat (Kopinkra) | Koperasi Simpan Pinjam (Kospin) | Koperasi Lainnya |
|-----|------------------|--------------------------|---|---------------------------------|------------------|
| | (1) | (2) | (3) | (4) | (5) |
| 1. | CENGGINI | 0 | 0 | 0 | 0,00 |
| 2. | BUKATEJA | 0 | 0 | 0 | 0,00 |
| 3. | KALIBAKUNG | 0 | 0 | 0 | 0,00 |
| 4. | KARANGJAMBU | 0 | 0 | 0 | 0,00 |
| 5. | CILONGOK | 0 | 0 | 0 | 0,00 |
| 6. | TEMBONGWAH | 0 | 0 | 0 | 0,00 |
| 7. | DANAREJA | 0 | 0 | 0 | 0,00 |
| 8. | SANGKANJAYA | 0 | 0 | 0 | 0,00 |
| 9. | DANAWARIH | 0 | 0 | 0 | 0,00 |
| 10. | PAGERWANGI | 0 | 0 | 0 | 0,00 |
| 11. | HARJOWINANGUN | 0 | 0 | 0 | 0,00 |
| 12. | BATUAGUNG | 0 | 0 | 0 | 0,00 |
| 13. | KALIWUNGU | 0 | 0 | 0 | 0,00 |
| 14. | BANJARANYAR | 0 | 0 | 0 | 0,00 |
| 15. | SESEPAN | 0 | 0 | 0 | 0,00 |
| 16. | WRINGINJENGGOT | 0 | 0 | 0 | 0,00 |
| 17. | PAMIRITAN | 0 | 0 | 1 | 0,00 |
| 18. | BALAPULANG WETAN | 0 | 0 | 0 | 2,00 |
| 19. | BALAPULANG KULON | 0 | 0 | 0 | 0,00 |
| 20. | CIBUNAR | 0 | 0 | 0 | 0,00 |
| | Jumlah | 0,00 | 0,00 | 1,00 | 2,00 |

Sumber:

BPS, Pendataan Potensi Desa (Podes) 2020

BAB 8



TRANSPORTASI DAN KOMUNIKASI

<https://tegalkab.bps.go.id>

Adalah sebuah keniscayaan bahwa perkembangan transportasi dan komunikasi merupakan sektor yang ikut bergerak di Kecamatan Balapulang. Mobilitas dan comutter activity masyarakat Balapulang selayaknya berbandinglurus dengan dukungan pertumbuhan sarana transportasi dan komunikasi.

Data tahun 2020 menunjukkan sepanjang 173,39 km jalan adalah jalan aspal, dengan kondisi baik. Ada 162 jembatan yang melintang di Kecamatan Balapulang.

Banyaknya kendaraan bermotor di Kecamatan Balapulang sejumlah 87 mobil penumpang, 203 mobil barang , 5.436 sepeda motor.

Belum lagi adanya sarana komunikasi yang ikut mencerdaskan masyarakat Balapulang diantaranya jumlah telepon kabel 132 unit, 12.679 telepon seluler.

TRANSPORTASI DAN KOMUNIKASI

Tabel 8.1.1 Panjang Jalan menurut Jenis Permukaan di Kecamatan Balapulang, 2020 (Km)

| Desa/Kelurahan | Jenis Permukaan | | | | Jumlah |
|----------------------|-----------------|---------|-------|---------------|--------|
| | Aspal | Kerikil | Tanah | Tidak Dirinci | |
| (1) | (2) | (3) | (4) | (5) | (6) |
| 001 CENGGINI | 7,00 | - | - | - | 7,00 |
| 002 BUKATEJA | 3,00 | - | - | - | 3,00 |
| 003 KALIBAKUNG | 2,00 | - | - | - | 2,00 |
| 004 KARANGJAMBU | 5,00 | - | - | - | 5,00 |
| 005 CILONGOK | 16,70 | - | - | - | 16,70 |
| 006 TEMBONGWAH | 10,50 | - | - | - | 10,50 |
| 007 DANAREJA | 12,00 | - | 1,00 | - | 15,00 |
| 008 SANGKANJAYA | 5,00 | - | - | - | 5,00 |
| 009 DANAWARIH | 13,00 | - | - | - | 13,00 |
| 010 PAGERWANGI | 8,00 | - | - | - | 8,00 |
| 011 HARJAWINANGUN | 13,00 | - | 2,00 | - | 15,00 |
| 012 BATUAGUNG | 11,00 | - | - | - | 11,00 |
| 013 KALIWUNGU | 3,50 | - | - | - | 3,50 |
| 014 BANJARANYAR | 10,00 | - | - | - | 10,00 |
| 015 SESEPAN | 11,00 | - | - | - | 11,00 |
| 016 WRINGINJENGGOT | 5,30 | - | 0,20 | - | 5,50 |
| 017 PAMIRITAN | 3,50 | - | - | - | 3,50 |
| 018 BALAPULANG WETAN | 9,80 | - | - | - | 9,80 |
| 019 BALAPULANG KULON | 12,79 | - | - | - | 12,79 |
| 020 CIBUNAR | 9,30 | - | - | - | 9,30 |
| Jumlah 2020 | 173,39 | - | 3,20 | - | 176,59 |

Sumber : Profil Desa Kecamatan balapulang

Tabel 8.1. 2 Panjang Jalan Antar Desa menurut Desa dan Jenis Permukaan di Kecamatan Balapulang, 2020 (Km)

| Desa/Kelurahan | Jenis Permukaan | | | | Jumlah |
|----------------------|-----------------|---------|-------|---------------|--------|
| | Aspal | Kerikil | Tanah | Tidak Dirinci | |
| (1) | (2) | (3) | (4) | (5) | (6) |
| 001 CENGINI | 6,00 | - | - | - | 6,00 |
| 002 BUKATEJA | 1,50 | - | - | - | 1,50 |
| 003 KALIBAKUNG | 1,00 | - | - | - | 1,00 |
| 004 KARANGJAMBU | 4,00 | - | - | - | 4,00 |
| 005 CILONGOK | 3,00 | - | - | - | 3,00 |
| 006 TEMBONGWAH | 2,00 | - | - | - | 2,00 |
| 007 DANAREJA | 6,00 | - | 1,00 | - | 7,00 |
| 008 SANGKANJAYA | 1,00 | - | - | - | 1,00 |
| 009 DANAWARIH | 2,00 | - | - | - | 2,00 |
| 010 PAGERWANGI | 1,00 | - | - | - | 1,00 |
| 011 HARJAWINANGUN | 6,00 | - | 1,00 | - | 7,00 |
| 012 BATUAGUNG | 2,50 | - | - | - | 2,50 |
| 013 KALIWUNGU | 1,00 | - | - | - | 1,00 |
| 014 BANJARANYAR | 4,00 | - | - | - | 4,00 |
| 015 SESEPAN | 3,00 | - | - | - | 3,00 |
| 016 WRINGINJENGGOT | 2,00 | - | - | - | 2,00 |
| 017 PAMIRITAN | 3,00 | - | - | - | 3,00 |
| 018 BALAPULANG WETAN | 2,50 | - | - | - | 2,50 |
| 019 BALAPULANG KULON | 5,00 | - | - | - | 5,00 |
| 020 CIBUNAR | 4,00 | - | - | - | 4,00 |
| Jumlah 2020 | 60,50 | - | 2,00 | - | 62,50 |

Sumber : Profil Desa Kecamatan Balapulang

TRANSPORTASI DAN KOMUNIKASI

Tabel 8.1.3 Panjang Jalan menurut Kondisi Jalan di Kecamatan Balapulang, 2020 (Km)

| Desa/Kelurahan | Kondisi Jalan | | | | Jumlah |
|----------------------|---------------|--------|-------|-------------|--------|
| | Baik | Sedang | Rusak | Rusak Berat | |
| (1) | (2) | (3) | (4) | (5) | (6) |
| 001 CENGGINI | 7,00 | - | - | - | 7,00 |
| 002 BUKATEJA | 3,00 | - | - | - | 3,00 |
| 003 KALIBAKUNG | 1,50 | - | 0,50 | - | 2,00 |
| 004 KARANGJAMBU | 3,00 | - | 2,00 | - | 5,00 |
| 005 CILONGOK | 13,70 | - | 3,00 | - | 16,70 |
| 006 TEMBONGWAH | 8,50 | - | 2,00 | - | 10,50 |
| 007 DANAREJA | 12,00 | - | 3,00 | - | 15,00 |
| 008 SANGKANJAYA | 5,00 | - | - | - | 5,00 |
| 009 DANAWARIH | 12,00 | - | 1,00 | - | 13,00 |
| 010 PAGERWANGI | 6,00 | - | 2,00 | - | 8,00 |
| 011 HARJAWINANGUN | 12,00 | - | 3,00 | - | 15,00 |
| 012 BATUAGUNG | 10,00 | - | 1,00 | - | 11,00 |
| 013 KALIWUNGU | 1,50 | - | 2,00 | - | 3,50 |
| 014 BANJARANYAR | 10,00 | - | - | - | 10,00 |
| 015 SESEPAN | 9,20 | - | 1,80 | - | 11,00 |
| 016 WRINGINJENGGOT | 4,50 | - | 1,00 | - | 5,50 |
| 017 PAMIRITAN | 2,50 | - | 1,00 | - | 3,50 |
| 018 BALAPULANG WETAN | 8,30 | - | 1,50 | - | 9,80 |
| 019 BALAPULANG KULON | 12,79 | - | - | - | 12,79 |
| 020 CIBUNAR | 6,30 | - | 3,00 | - | 9,30 |
| Jumlah 2020 | 149,78 | - | 27,80 | - | 176,59 |

Sumber : Profil Desa Kecamatan Balapulang

Tabel 8.1. 4 Sarana Transportasi Antar Desa/Kelurahan Menurut Desa/Kelurahan di Kecamatan Balapulang, 2020

| Desa/Kelurahan | Jenis Transportasi | Keberadaan Angkutan Umum |
|----------------------|--------------------|--------------------------|
| (1) | (2) | (3) |
| 1. CENGGINI | darat | ada, dengan trayek tetap |
| 2. BUKATEJA | darat | ada, dengan trayek tetap |
| 3. KALIBAKUNG | darat | ada, dengan trayek tetap |
| 4. KARANGJAMBU | darat | ada, dengan trayek tetap |
| 5. CILONGOK | darat | ada, dengan trayek tetap |
| 6. TEMBONGWAH | darat | ada, tanpa trayek tetap |
| 7. DANAREJA | darat | ada, dengan trayek tetap |
| 8. SANGKANJAYA | darat | ada, tanpa trayek tetap |
| 9. DANAWARIH | darat | ada, dengan trayek tetap |
| 10. PAGERWANGI | darat | ada, tanpa trayek tetap |
| 11. HARJOWINANGUN | darat | ada, dengan trayek tetap |
| 12. BATUAGUNG | darat | ada, dengan trayek tetap |
| 13. KALIWUNGU | darat | ada, dengan trayek tetap |
| 14. BANJARANYAR | darat | ada, dengan trayek tetap |
| 15. SESEPAN | darat | ada, dengan trayek tetap |
| 16. WRINGINJENGGOT | darat | ada, dengan trayek tetap |
| 17. PAMIRITAN | darat | ada, dengan trayek tetap |
| 18. BALAPULANG WETAN | darat | ada, dengan trayek tetap |
| 19. BALAPULANG KULON | darat | ada, dengan trayek tetap |
| 20. CIBUNAR | darat | ada, dengan trayek tetap |

Catatan:

Sumber: BPS, Pendataan Potensi Desa (Podes) 2020

Tabel 8.1. 5 *Kondisi Jalan Darat Antar Desa/Kelurahan Menurut Desa/Kelurahan di Kecamatan Balapulang, 2020*

| Desa/Kelurahan | Jenis Permukaan Jalan | Dapat Dilalui Kendaraan Bermotor Roda 4 atau Lebih |
|----------------------|-----------------------|--|
| (1) | (2) | (3) |
| 1. CENGGINI | aspal/beton | sepanjang tahun |
| 2. BUKATEJA | aspal/beton | sepanjang tahun |
| 3. KALIBAKUNG | aspal/beton | sepanjang tahun |
| 4. KARANGJAMBU | aspal/beton | sepanjang tahun |
| 5. CILONGOK | aspal/beton | sepanjang tahun |
| 6. TEMBONGWAH | aspal/beton | sepanjang tahun |
| 7. DANAREJA | aspal/beton | sepanjang tahun |
| 8. SANGKANJAYA | aspal/beton | sepanjang tahun |
| 9. DANAWARIH | aspal/beton | sepanjang tahun |
| 10. PAGERWANGI | aspal/beton | sepanjang tahun |
| 11. HARJOWINANGUN | aspal/beton | sepanjang tahun |
| 12. BATUAGUNG | aspal/beton | sepanjang tahun |
| 13. KALIWUNGU | aspal/beton | sepanjang tahun |
| 14. BANJARANYAR | aspal/beton | sepanjang tahun |
| 15. SESEPAN | aspal/beton | sepanjang tahun |
| 16. WRINGINJENGGOT | aspal/beton | sepanjang tahun |
| 17. PAMIRITAN | aspal/beton | sepanjang tahun |
| 18. BALAPULANG WETAN | aspal/beton | sepanjang tahun |
| 19. BALAPULANG KULON | aspal/beton | sepanjang tahun |
| 20. CIBUNAR | aspal/beton | sepanjang tahun |

Catatan:

Sumber: BPS, Pendataan Potensi Desa (Podes) 2020

Tabel 8.1. 6 Banyaknya Kendaraan Bermotor di Kecamatan Balapulang, 2020 (Unit)

| Desa/Kelurahan | Jenis Kendaraan | | | |
|----------------------|-----------------|--------------|-----------|--------------|
| | Mobil Penumpang | Mobil Barang | Mobil Bus | Sepeda Motor |
| (1) | (2) | (3) | (4) | (5) |
| 001 CENGGINI | 1 | 6 | - | 287 |
| 002 BUKATEJA | - | 6 | - | 146 |
| 003 KALIBAKUNG | 3 | 7 | - | 198 |
| 004 KARANGJAMBU | 3 | 11 | - | 312 |
| 005 CILONGOK | - | 8 | - | 169 |
| 006 TEMBONGWAH | - | 9 | - | 153 |
| 007 DANAREJA | - | 4 | - | 79 |
| 008 SANGKANJAYA | - | - | - | 68 |
| 009 DANAWARIH | 10 | 67 | - | 700 |
| 010 PAGERWANGI | 2 | 3 | - | 86 |
| 011 HARJAWINANGUN | 1 | 8 | - | 169 |
| 012 BATUAGUNG | 12 | 16 | - | 307 |
| 013 KALIWUNGU | 8 | 7 | - | 236 |
| 014 BANJARANYAR | 12 | 8 | - | 638 |
| 015 SESEPAN | - | 6 | - | 175 |
| 016 WRINGINJENGGOT | - | 5 | - | 172 |
| 017 PAMIRITAN | - | 7 | - | 569 |
| 018 BALAPULANG WETAN | 27 | 12 | - | 389 |
| 019 BALAPULANG KULON | - | 6 | - | 348 |
| 020 CIBUNAR | 8 | 7 | - | 235 |
| Jumlah 2020 | 87 | 203 | - | 5.436 |

Sumber : Profil Desa Kecamatan Balapulang

Tabel 8.2. 1 Keberadaan Kantor Pos/Pos Pembantu/Rumah Pos dan Perusahaan/Agen Jasa Ekspedisi Swasta Menurut Desa/Kelurahan di Kecamatan Balapulang, 2020

| Desa/Kelurahan | Kantor Pos/Pos Pembantu/Rumah Pos | Perusahaan/Agen Jasa Ekspedisi Swasta |
|----------------------|-----------------------------------|---------------------------------------|
| (1) | (2) | (3) |
| 1. CENGGINI | tidak ada | tidak ada |
| 2. BUKATEJA | tidak ada | tidak ada |
| 3. KALIBAKUNG | tidak ada | tidak ada |
| 4. KARANGJAMBU | tidak ada | tidak ada |
| 5. CILONGOK | tidak ada | tidak ada |
| 6. TEMBONGWAH | tidak ada | tidak ada |
| 7. DANAREJA | tidak ada | tidak ada |
| 8. SANGKANJAYA | tidak ada | tidak ada |
| 9. DANAWARIH | tidak ada | tidak ada |
| 10. PAGERWANGI | tidak ada | tidak ada |
| 11. HARJOWINANGUN | tidak ada | tidak ada |
| 12. BATUAGUNG | tidak ada | jarang beroperasi |
| 13. KALIWUNGU | tidak ada | tidak ada |
| 14. BANJARANYAR | tidak ada | beroperasi |
| 15. SESEPAN | tidak ada | tidak ada |
| 16. WRINGINJENGGOT | tidak ada | tidak ada |
| 17. PAMIRITAN | tidak ada | tidak ada |
| 18. BALAPULANG WETAN | tidak ada | tidak ada |
| 19. BALAPULANG KULON | tidak ada | tidak ada |
| 20. CIBUNAR | tidak ada | tidak ada |

Catatan:

Sumber: BPS, Pendataan Potensi Desa (Podes) 2020

Tabel 8.2. 2 *Jumlah Menara dan Operator Layanan Komunikasi Telepon Seluler Serta Kondisi Sinyal Telepon Seluler Menurut Desa/Kelurahan di Kecamatan Balapulang, 2020*

| Desa/Kelurahan | Jumlah Menara Telepon Seluler (BTS) | Jumlah Operator Layanan Komunikasi Telepon Seluler Yang Menjangkau di Desa/Kelurahan | Kondisi Sinyal Telepon Seluler di Sebagian Besar Wilayah Desa/Kelurahan |
|----------------------|-------------------------------------|--|---|
| (1) | (2) | (3) | (4) |
| 1. CENGGINI | 1 | 4 | sinyal lemah |
| 2. BUKATEJA | 0 | 5 | kuat |
| 3. KALIBAKUNG | 4 | 5 | kuat |
| 4. KARANGJAMBU | 2 | 5 | kuat |
| 5. CILONGOK | 0 | 5 | kuat |
| 6. TEMBONGWAH | 0 | 4 | sinyal lemah |
| 7. DANAREJA | 0 | 5 | sinyal lemah |
| 8. SANGKANJAYA | 0 | 3 | kuat |
| 9. DANAWARIH | 2 | 5 | kuat |
| 10. PAGERWANGI | 0 | 5 | sangat kuat |
| 11. HARJOWINANGUN | 0 | 5 | sinyal lemah |
| 12. BATUAGUNG | 1 | 5 | sangat kuat |
| 13. KALIWUNGU | 0 | 4 | kuat |
| 14. BANJARANYAR | 3 | 4 | kuat |
| 15. SESEPAN | 1 | 3 | kuat |
| 16. WRINGINJENGGOT | 0 | 5 | sangat kuat |
| 17. PAMIRITAN | 0 | 5 | sangat kuat |
| 18. BALAPULANG WETAN | 5 | 4 | kuat |
| 19. BALAPULANG KULON | 1 | 5 | kuat |
| 20. CIBUNAR | 0 | 2 | kuat |
| Jumlah | | | |

Sumber:

BPS, Pendataan Potensi Desa (Podes) 2020

<https://tegalkab.bps.go.id>

BAB 9

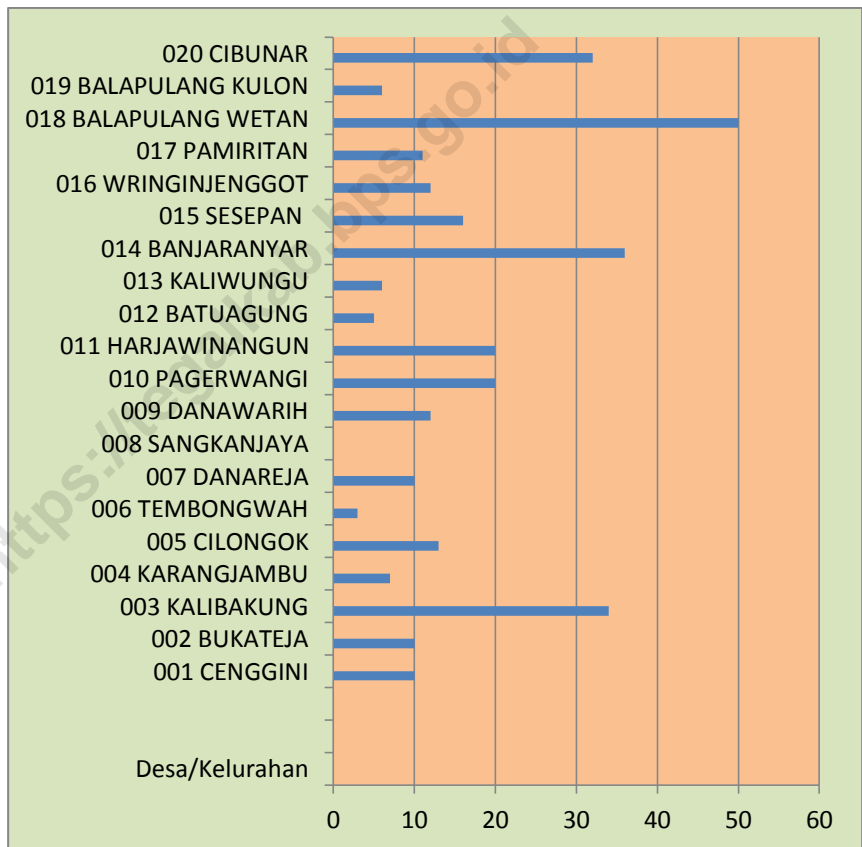


KEUANGAN

<https://tegalkab.bps.go.id>

Sumber biaya dana pembangunan desa di kecamatan Balapulang berasal dari APBD II sebesar Rp 2.607.784.874,00,- Sumber dana terbesar ada di desa Danareja.

Grafik 9 Pendapatan Asli Desa di Kec Balapulang, 2020



Tabel 9.1 Jumlah Pendapatan Asli Desa (PAD) menurut Desa di Kecamatan Balapulang, 2020

| Desa/Kelurahan | PAD (Jutaan Rupiah) |
|----------------------|---------------------|
| (1) | (2) |
| 001 CENGGINI | 10,0 |
| 002 BUKATEJA | 10,0 |
| 003 KALIBAKUNG | 34,0 |
| 004 KARANGJAMBU | 7,0 |
| 005 CILONGOK | 13,0 |
| 006 TEMBONGWAH | 3,0 |
| 007 DANAREJA | 10,0 |
| 008 SANGKANJAYA | 0,0 |
| 009 DANAWARIH | 12,0 |
| 010 PAGERWANGI | 20,0 |
| 011 HARJAWINANGUN | 20,0 |
| 012 BATUAGUNG | 5,0 |
| 013 KALIWUNGU | 6,0 |
| 014 BANJARANYAR | 36,0 |
| 015 SESEPAN | 16,0 |
| 016 WRINGINJENGGOT | 12,0 |
| 017 PAMIRITAN | 11,0 |
| 018 BALAPULANG WETAN | 50,0 |
| 019 BALAPULANG KULON | 6,0 |
| 020 CIBUNAR | 32,0 |
| Jumlah 2020 | 313,0 |

Sumber : Statistik Kecamatan Balapulang

DATA

MENCERDASKAN BANGSA



BADAN PUSAT STATISTIK
KABUPATEN TEGAL

📍 Jalan Ade Irma Suryani No 1 Slawi 52417

☎ 0283 4561190 ✉ bps3328@bps.go.id

🌐 <http://tegal.kab.bps.go.id>

📺 📱 bps kabtegal 📺 bps_kabtegal

